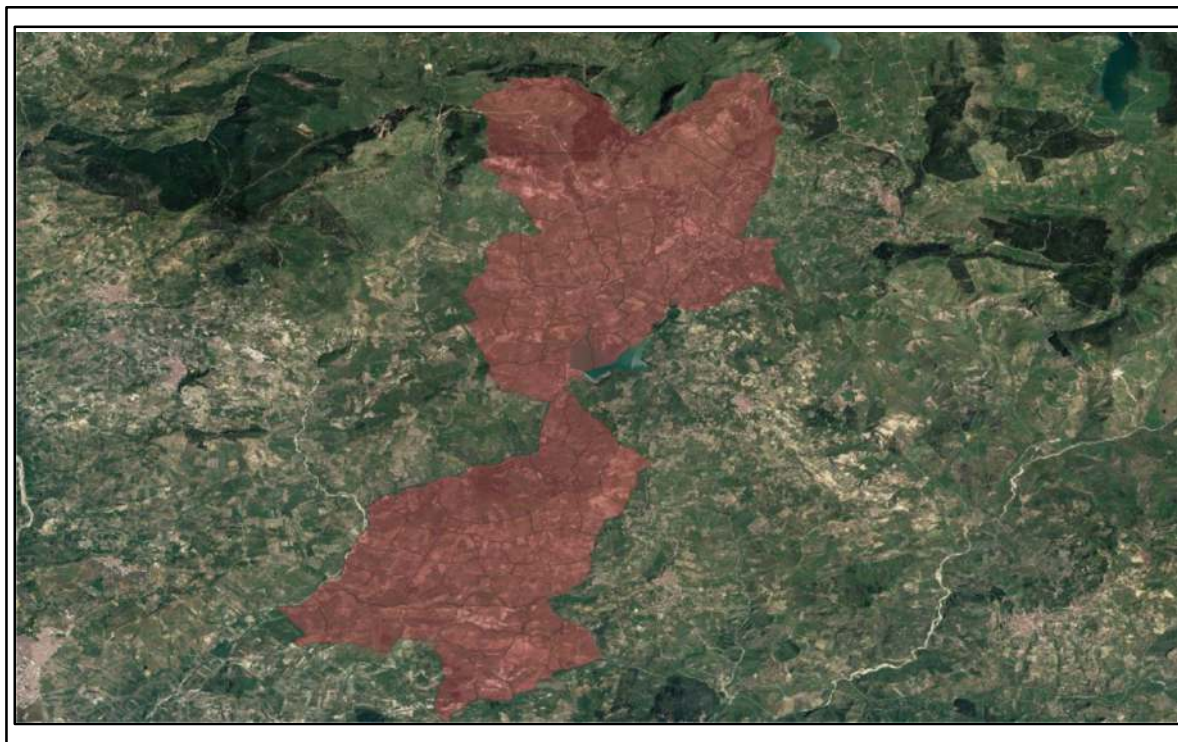




# CITTA' DI BIVONA (AG)

LEGGE 21 NOVEMBRE 2000 n. 353  
CATASTO INCENDI  
AGGIORNAMENTO 2023



TAV. 1

RELAZIONE

Il Tecnico  
Geom.

Giacomo Marretta





**CITTÀ DI BIVONA**  
(LIBERO CONSORZIO COMUNALE DI AGRIGENTO)  
V DIPARTIMENTO GESTIONE DEL TERRITORIO  
[www.comune.bivona.ag.it](http://www.comune.bivona.ag.it)

---

**CATASTO DELLE AREE  
PERCORSE DAL FUOCO  
(CATASTO INCENDI)**

**LEGGE 21 NOVEMBRE 2000 N. 353  
“LEGGE QUADRO IN MATERIA DI INCENDI  
BOSCHIVI”**

**RELAZIONE**



### ***Premessa***

La legge quadro in materia di incendi boschivi n.353 del 21 novembre 2000, nasce con la finalità della conservazione e difesa dagli incendi del patrimonio boschivo nazionale quale bene insostituibile per la qualità della vita e costituiscono principi fondamentali dell'ordinamento. Per tale motivo sono state avviate una serie di attività di prevenzione e di lotta attiva contro gli incendi boschivi con mezzi da terra e aerei, nel rispetto delle competenze previste dal decreto legislativo 31 marzo 1998, n. 112, nonché di formazione, informazione ed educazione ambientale.

La norma, nei vari articoli che la compongono, oltre a fornire l'esatta definizione di incendio boschivo, ha anche delineato una serie di indirizzi per la creazione di un piano di previsione, di revisione e prevenzione del rischio, e di lotta attiva contro gli incendi boschivi.

Nella fattispecie, l'art. 10 ha previsto dei vincoli per le zone boscate ed i pascoli le quali aree sono state percorse da fuoco che vengono distinti:

### ***Vincoli quindicennali***

Si tratta di un vincolo, zone boscate e nei pascoli, che impone il mantenimento della destinazione d'uso Preesistente all'incendio impedendone la modifica. In tali aree è consentita la realizzazione solamente di opere pubbliche che si rendano necessarie per la salvaguardia della pubblica incolumità e dell'ambiente.

Risulta necessario inserire sulle aree predette un vincolo esplicito da trasferire in tutti gli atti di compravendita stipulati entro quindici anni dall'evento.

### ***Vincoli decennali***

Nelle zone boscate e nei pascoli i cui soprassuoli siano stati percorsi dal fuoco, è vietata la realizzazione di edifici nonché di strutture e infrastrutture finalizzate ad insediamenti civili ed attività produttive, fatti salvi i casi in cui per detta realizzazione siano stati già rilasciati atti autorizzativi comunali in



**CITTÀ DI BIVONA**  
(LIBERO CONSORZIO COMUNALE DI AGRIGENTO)  
V DIPARTIMENTO GESTIONE DEL TERRITORIO  
[www.comune.bivona.ag.it](http://www.comune.bivona.ag.it)

---

data precedente l'incendio sulla base degli strumenti urbanistici vigenti a tale data. È inoltre vietato il pascolo e la caccia.

***Vincoli quinquennali***

Sulle medesime aree percorse dal fuoco è altresì vietata, le attività di rimboschimento e di ingegneria ambientale sostenute con risorse finanziarie pubbliche, salvo specifica autorizzazione concessa dal Ministro dell'ambiente, per le aree naturali protette statali, o dalla regione competente, negli altri casi, per documentate situazioni di dissesto idrogeologico e nelle situazioni in cui sia urgente un intervento per la tutela di particolari valori ambientali e paesaggistici. Sono altresì vietati per dieci anni, limitatamente ai soprassuoli delle zone boscate percorsi dal fuoco, il pascolo e la caccia.

**PROCEDIMENTO DI INDIVIDUAZIONE DELLE AREE PERCORSE DA FUOCO.**

Al fine di individuare i terreni che sono stati interessati da incendi si è utilizzato il sistema Informativo Forestale (SIF) della regione siciliana raggiungibile dal seguente link:

<https://sifweb.regione.sicilia.it/portalsif/apps/webappviewer/index.html?id=02da7ecfecc84a0c9ea38fc2ac85e4d4>. In detto portale cartografico sono state individuate per comune e per anno tutte le particelle percorse da fuoco dal 2010 al 2021. Si è proceduto pertanto, alla individuazione ed alla catalogazione di tali particelle.

Per le stesse particelle viene poi redatto un altro elenco nel quale vengono evidenziate le scadenze dei vincoli sopra citati. Annualmente si procede all'aggiornamento di tali elenchi, i quali sono stati recentemente integrati con gli anni 2022 e 2023 e sgravati dai vincoli che hanno superato la data di scadenza.

Successivamente a quanto sopra, dal portale canale telematico per lo scambio di dati catastali tra l'Agenzia *delle* Entrate e i *Comuni* (Portale dei Comuni), si è provveduto a tutte le visure catastali degli immobili interessati da incendi boschivi, e sono state individuate tutte le particelle con destinazione bosco e pascolo da sottoporre ai vincoli di cui all'art. 10 della Legge 353/2000. Infine

---



**CITTÀ DI BIVONA**  
(LIBERO CONSORZIO COMUNALE DI AGRIGENTO)  
V DIPARTIMENTO GESTIONE DEL TERRITORIO  
[www.comune.bivona.ag.it](http://www.comune.bivona.ag.it)

---

per la individuazione delle aree boscate è stato utilizzato il Piano Paesaggistico delle Provincia di Agrigento utilizzando il Geoportale della Regione Siciliana sovrapponendo alla cartografia di base (ortofoto) il catastrale e il piano Paesaggistico del Libero Consorzio Comunale Di Agrigento.

A seguito delle sopra descritte elaborazioni si è proceduto ad elaborare il “*CATASTO INCENDI DELLA CITTÀ DI BIVONA*” ai sensi della legge 21/11/2000 n. 353 che si compone dai seguenti Elaborati:

**TAV. 1 - RELAZIONE**

**TAV. 2 - ELENCO PARTICELLE PERCORSE DA INCENDI DAL 2010  
AL 2023**

**TAV. 3 - ELENCO PARTICELLE PERCORSE DA INCENDI DAL 2010  
AL 2023 VINCOLATE AI SENSI DELL'ART. 10 DELLA  
LEGGE 353/2000**

Bivona, 07.06.2024

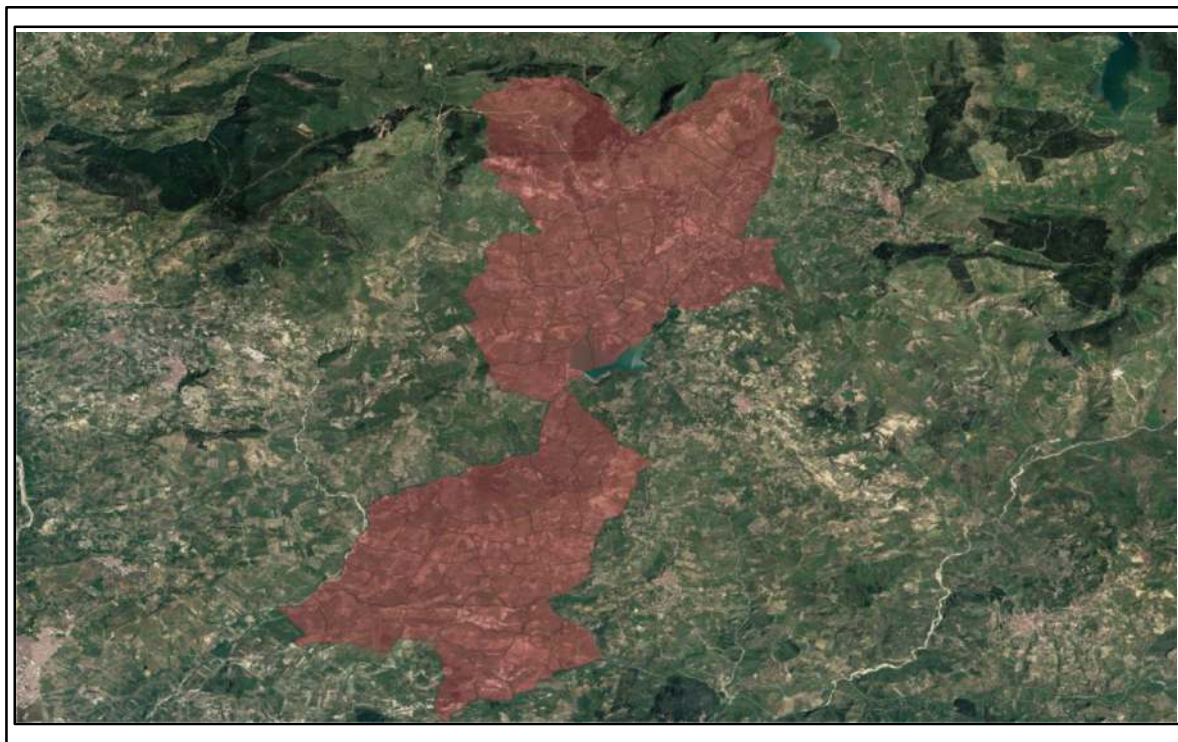
IL DIRIGENTE DEL V° DIP. -  
GESTIONE DEL TERRITORIO  
(Geom. Giacomo Marretta)





# CITTA' DI BIVONA (AG)

LEGGE 21 NOVEMBRE 2000 n. 353  
CATASTO INCENDI  
AGGIORNAMENTO 2023



TAV. 2

ELENCO PARTICELLE PERCORSE DA INCENDI DAL  
2010 AL 2023

Il Tecnico  
Geom.

Giacomo Marretta



**Città di Bivona (AG) - Elenco aree percorse dal fuoco - Anno 2010**

No.	Dati Incendio				Dati Catastali		
	Id. Incendio	Data Incendio	Località	Superficie Incendio	Foglio	Particella	Destinazione
1	39	12/06/2010	Millaga	Pp	68	3	Seminativo, Pascolo
2	39	12/06/2010	Millaga	Pp	68	15	Seminativo
3	39	12/06/2010	Millaga	Pp	68	17	Seminativo
4	39	12/06/2010	Millaga	Pp	68	18	Seminativo
5	39	12/06/2010	Millaga	Pp	68	23	Seminativo, Mandorleto
6	39	12/06/2010	Millaga	Pp	68	26	Seminativo
7	39	12/06/2010	Millaga	Pp	68	27	Seminativo
8	39	12/06/2010	Millaga	Pp	68	28	Seminativo
9	39	12/06/2010	Millaga	Pp	68	43	Seminativo
10	39	12/06/2010	Millaga	Pp	68	44	Seminativo
11	39	12/06/2010	Millaga	Pp	68	45	Seminativo
12	39	12/06/2010	Millaga	Pp	70	1	Seminativo
13	39	12/06/2010	Millaga	Pp	70	29	Seminativo
14	2082	16/07/2010	Diga Castello/Mailla	lp	72	34	Seminativo, Arbor.
15	2082	16/07/2010	Diga Castello/Mailla	Pp	72	36	Seminativo, Pascolo
16	2082	16/07/2010	Diga Castello/Mailla	Pp	73	24	Seminativo, Pascolo
17	2082	16/07/2010	Diga Castello/Mailla	Pp	73	58	Seminativo, Pascolo
18	350	02/08/2010	Prato/Pizzo di Naso/Pernice	Pp	2	13	Semin. Arbor., Pascolo
19	350	02/08/2010	Prato/Pizzo di Naso/Pernice	Pp	2	36	Semin. Arbor., Pascolo
20	350	02/08/2010	Prato/Pizzo di Naso/Pernice	Pp	2	37	Pascolo
21	350	02/08/2010	Prato/Pizzo di Naso/Pernice	Pp	2	40	Semin. Arbor., Pascolo
22	350	02/08/2010	Prato/Pizzo di Naso/Pernice	Pp	2	41	Semin. Arbor., Seminativo
23	350	02/08/2010	Prato/Pizzo di Naso/Pernice	Pp	2	47	Seminativo, Pascolo
24	350	02/08/2010	Prato/Pizzo di Naso/Pernice	Pp	5	3	Seminativo, Semin. Arbor.
25	350	02/08/2010	Prato/Pizzo di Naso/Pernice	Pp	5	6	Semin. Arbor.
26	350	02/08/2010	Prato/Pizzo di Naso/Pernice	Pp	5	14	Seminativo, Pascolo
27	350	02/08/2010	Prato/Pizzo di Naso/Pernice	lp	5	25	Seminativo
28	350	02/08/2010	Prato/Pizzo di Naso/Pernice	Pp	5	41	Seminativo, Pascolo
29	350	02/08/2010	Prato/Pizzo di Naso/Pernice	Pp	5	42	Pascolo, Seminativo
30	506	11/08/2010	Mailla	Pp	40	26	Seminativo, Uliveto, Pascolo Arb.
31	506	11/08/2010	Mailla	Pp	40	27	Uliveto, Pascolo Arb.

"Pp" =	Porzione Particella
"lp" =	Intera Particella

## Città di Bivona (AG) - Elenco aree percorse dal fuoco - Anno 2010

No.	Dati Incendio				Dati Catastali		
	Id. Incendio	Data Incendio	Località	Superficie Incendio	Foglio	Particella	Destinazione
32	506	11/08/2010	Mailla	Pp	40	28	Seminativo, Uliveto, Pascolo
33	506	11/08/2010	Mailla	Pp	40	29	Seminativo, Semin. Arbor.
34	506	11/08/2010	Mailla	Pp	40	30	Seminativo, Uliveto, Pascolo
35	506	11/08/2010	Mailla	Pp	40	31	Uliveto, Seminativo
36	506	11/08/2010	Mailla	Pp	40	33	Seminativo
37	506	11/08/2010	Mailla	Pp	40	34	Seminativo
38	506	11/08/2010	Mailla	Pp	40	35	Seminativo
39	506	11/08/2010	Mailla	Pp	40	36	Seminativo, Uliveto
40	506	11/08/2010	Mailla	Pp	40	37	Seminativo, Vigneto
41	506	11/08/2010	Mailla	Pp	40	38	Seminativo, Vigneto
42	506	11/08/2010	Mailla	lp	40	39	Seminativo, Uliveto, Pascolo
43	506	11/08/2010	Mailla	lp	40	40	Seminativo
44	506	11/08/2010	Mailla	lp	40	41	Seminativo
45	506	11/08/2010	Mailla	lp	40	42	Seminativo, Pascolo
46	506	11/08/2010	Mailla	lp	40	43	Seminativo, Pascolo Arb.
47	506	11/08/2010	Mailla	lp	40	44	Pascolo, Seminativo
48	506	11/08/2010	Mailla	lp	40	45	Seminativo
49	506	11/08/2010	Mailla	lp	40	47	Seminativo, Pascolo Arb.
50	506	11/08/2010	Mailla	lp	40	48	Seminativo, Pascolo Arb.
51	506	11/08/2010	Mailla	Pp	40	49	Seminativo, Pascolo Arb.
52	506	11/08/2010	Mailla	Pp	40	50	Seminativo, Pascolo Arb.
53	506	11/08/2010	Mailla	Pp	40	51	Seminativo
54	506	11/08/2010	Mailla	Pp	40	55	Seminativo, Pascolo Arb.
55	506	11/08/2010	Mailla	Pp	40	106	Seminativo
56	506	11/08/2010	Mailla	Pp	40	107	Seminativo
57	506	11/08/2010	Mailla	Pp	40	108	Seminativo, Pascolo Arb.
58	506	11/08/2010	Mailla	Pp	40	111	Seminativo
59	506	11/08/2010	Mailla	Pp	40	112	Seminativo
60	506	11/08/2010	Mailla	Pp	40	116	Seminativo, Semin. Arbor.
61	506	11/08/2010	Mailla	lp	40	118	Seminativo
62	506	11/08/2010	Mailla	lp	40	119	Seminativo

"Pp" =	Porzione Particella
"lp" =	Intera Particella



**Città di Bivona (AG) - Elenco aree percorse dal fuoco - Anno 2010**

No.	Dati Incendio				Dati Catastali		
	Id. Incendio	Data Incendio	Località	Superficie Incendio	Foglio	Particella	Destinazione
63	506	11/08/2010	Mailla	Pp	40	123	Seminativo, Pascolo
64	506	11/08/2010	Mailla	Pp	40	124	Seminativo
65	506	11/08/2010	Mailla	Pp	40	142	Seminativo
66	506	11/08/2010	Mailla	Ip	40	143	Seminativo
67	506	11/08/2010	Mailla	Ip	40	144	Seminativo
68	506	11/08/2010	Mailla	Pp	40	145	Seminativo
69	506	11/08/2010	Mailla	Ip	40	146	Pascolo, Seminativo
70	506	11/08/2010	Mailla	Pp	40	198	Seminativo
71	506	11/08/2010	Mailla	Ip	40	233	Seminativo
72	506	11/08/2010	Mailla	Ip	40	234	Seminativo
73	506	11/08/2010	Mailla	Pp	41	1	Seminativo
74	506	11/08/2010	Mailla	Pp	41	24	Seminativo, Pascolo, Pascolo Arb.
75	506	11/08/2010	Mailla	Pp	41	39	Seminativo, Pascolo
76	506	11/08/2010	Mailla	Pp	41	209	Seminativo, Pascolo, Pascolo Arb.
77	506	11/08/2010	Mailla	Pp	45	30	Seminativo
78	506	11/08/2010	Mailla	Pp	45	31	Seminativo, Pascolo

"Pp" =	Porzione Particella
"Ip" =	Intera Particella

**Città di Bivona (AG) - Elenco aree percorse dal fuoco - Anno 2011**

No.	Dati Incendio				Dati Catastali		
	Id. Incendio	Data Incendio	Località	Superficie Incendio	Foglio	Particella	Destinazione
1	2150	15/05/2011	Prato	Ip	5	90	Seminativo, Pascolo Arb.
2	2545	07/08/2011	Diga Castello	Pp	72	36	Seminativo, Pascolo
3	2545	07/08/2011	Diga Castello	Pp	73	57	Pascolo
4	2545	07/08/2011	Diga Castello	Pp	73	58	Seminativo, Pascolo
5	2709	19/08/2011	Prato/S.Filippo/Pizzo di Naso/ Capo d'Acqua/Camputo	Pp	2	1	Semin. Arbor.
6	2709	19/08/2011	Prato/S.Filippo/Pizzo di Naso/ Capo d'Acqua/Camputo	Pp	2	13	Semin. Arbor., Pascolo
7	2709	19/08/2011	Prato/S.Filippo/Pizzo di Naso/ Capo d'Acqua/Camputo	Pp	2	20	Seminativo
8	2709	19/08/2011	Prato/S.Filippo/Pizzo di Naso/ Capo d'Acqua/Camputo	Pp	2	38	Seminativo, Pascolo
9	2709	19/08/2011	Prato/S.Filippo/Pizzo di Naso/ Capo d'Acqua/Camputo	Pp	2	40	Semin. Arbor., Pascolo
10	2709	19/08/2011	Prato/S.Filippo/Pizzo di Naso/ Capo d'Acqua/Camputo	Pp	2	42	Pascolo, Seminativo
11	2709	19/08/2011	Prato/S.Filippo/Pizzo di Naso/ Capo d'Acqua/Camputo	Pp	2	47	Seminativo, Pascolo
12	2709	19/08/2011	Prato/S.Filippo/Pizzo di Naso/ Capo d'Acqua/Camputo	Ip	5	4	Fabb. Diruto
13	2709	19/08/2011	Prato/S.Filippo/Pizzo di Naso/ Capo d'Acqua/Camputo	Pp	5	6	Semin. Arbor.
14	2709	19/08/2011	Prato/S.Filippo/Pizzo di Naso/ Capo d'Acqua/Camputo	Pp	5	14	Seminativo, Pascolo
15	2709	19/08/2011	Prato/S.Filippo/Pizzo di Naso/ Capo d'Acqua/Camputo	Ip	5	16	Seminativo
16	2709	19/08/2011	Prato/S.Filippo/Pizzo di Naso/ Capo d'Acqua/Camputo	Pp	5	18	Seminativo
17	2709	19/08/2011	Prato/S.Filippo/Pizzo di Naso/ Capo d'Acqua/Camputo	Pp	5	25	Seminativo
18	2709	19/08/2011	Prato/S.Filippo/Pizzo di Naso/ Capo d'Acqua/Camputo	Ip	5	26	Seminativo
19	2709	19/08/2011	Prato/S.Filippo/Pizzo di Naso/ Capo d'Acqua/Camputo	Pp	5	42	Pascolo, Seminativo
20	2709	19/08/2011	Prato/S.Filippo/Pizzo di Naso/ Capo d'Acqua/Camputo	Ip	5	43	Seminativo
21	2709	19/08/2011	Prato/S.Filippo/Pizzo di Naso/ Capo d'Acqua/Camputo	Ip	5	48	Seminativo
22	2709	19/08/2011	Prato/S.Filippo/Pizzo di Naso/ Capo d'Acqua/Camputo	Ip	5	54	Fabb. Diruto
23	2709	19/08/2011	Prato/S.Filippo/Pizzo di Naso/ Capo d'Acqua/Camputo	Pp	5	90	Seminativo, Pascolo Arb.
24	2709	19/08/2011	Prato/S.Filippo/Pizzo di Naso/ Capo d'Acqua/Camputo	Ip	5	105	Ente Urbano
25	2709	19/08/2011	Prato/S.Filippo/Pizzo di Naso/ Capo d'Acqua/Camputo	Ip	5	106	Ente Urbano
26	2709	19/08/2011	Prato/S.Filippo/Pizzo di Naso/ Capo d'Acqua/Camputo	Pp	5	108	Seminativo, Pascolo
27	2709	19/08/2011	Prato/S.Filippo/Pizzo di Naso/ Capo d'Acqua/Camputo	Pp	11	1	Uliveto

"Pp" =	Porzione Particella
"Ip" =	Intera Particella

**Città di Bivona (AG) - Elenco aree percorse dal fuoco - Anno 2011**

No.	Dati Incendio				Dati Catastali		
	Id. Incendio	Data Incendio	Località	Superficie Incendio	Foglio	Particella	Destinazione
28	2709	19/08/2011	Prato/S.Filippo/Pizzo di Naso/ Capo d'Acqua/Camputo	Pp	11	2	Pascolo
29	2709	19/08/2011	Prato/S.Filippo/Pizzo di Naso/ Capo d'Acqua/Camputo	Pp	11	3	Pascolo
30	2709	19/08/2011	Prato/S.Filippo/Pizzo di Naso/ Capo d'Acqua/Camputo	Pp	11	4	F. U. da Accertare
31	2709	19/08/2011	Prato/S.Filippo/Pizzo di Naso/ Capo d'Acqua/Camputo	Pp	11	5	Seminativo
32	2709	19/08/2011	Prato/S.Filippo/Pizzo di Naso/ Capo d'Acqua/Camputo	Pp	11	6	Seminativo
33	2709	19/08/2011	Prato/S.Filippo/Pizzo di Naso/ Capo d'Acqua/Camputo	Pp	11	327	Pascolo
34	2960	05/09/2011	Prato	Pp	5	73	Semin. Arbor., Pascolo Arb.
35	2960	05/09/2011	Prato	Pp	5	81	Semin. Arbor., Pascolo Arb.
36	2960	05/09/2011	Prato	Pp	10	21	Seminativo
37	2960	05/09/2011	Prato	lp	10	22	Seminativo
38	2960	05/09/2011	Prato	Pp	10	23	Seminativo
39	2960	05/09/2011	Prato	Pp	10	24	Seminativo
40	2960	05/09/2011	Prato	Pp	10	31	Seminativo
41	2960	05/09/2011	Prato	Pp	10	32	Pascolo
42	2960	05/09/2011	Prato	lp	10	45	Seminativo
43	2960	05/09/2011	Prato	lp	10	46	Pascolo
44	2960	05/09/2011	Prato	Pp	10	47	Pascolo
45	2960	05/09/2011	Prato	lp	10	48	Seminativo, Pascolo Arb.
46	2960	05/09/2011	Prato	lp	10	49	Seminativo
47	2960	05/09/2011	Prato	lp	10	50	Seminativo, Pascolo Arb.
48	2960	05/09/2011	Prato	lp	10	52	Pascolo
49	2960	05/09/2011	Prato	Pp	10	54	Seminativo
50	2960	05/09/2011	Prato	lp	10	56	Vigneto
51	2960	05/09/2011	Prato	Pp	10	57	Pascolo
52	2960	05/09/2011	Prato	lp	10	58	Pascolo
53	2960	05/09/2011	Prato	lp	10	59	Pascolo
54	2960	05/09/2011	Prato	Pp	10	62	Pascolo
55	2960	05/09/2011	Prato	Pp	10	70	Seminativo
56	2960	05/09/2011	Prato	lp	10	73	Pascolo
57	2960	05/09/2011	Prato	lp	10	74	Pascolo
58	2960	05/09/2011	Prato	lp	10	75	Pascolo, Pascolo Arb.
59	2960	05/09/2011	Prato	Pp	10	76	Pascolo, Seminativo
60	2960	05/09/2011	Prato	Pp	10	83	Seminativo
61	2960	05/09/2011	Prato	lp	10	86	Pascolo
62	2960	05/09/2011	Prato	lp	10	87	Pascolo
63	2960	05/09/2011	Prato	Pp	10	88	Pascolo
64	2960	05/09/2011	Prato	Pp	10	102	Seminativo
65	2960	05/09/2011	Prato	lp	10	103	Seminativo
66	2960	05/09/2011	Prato	lp	10	104	Frutteto
67	2960	05/09/2011	Prato	Pp	10	105	Frutteto
68	2960	05/09/2011	Prato	lp	10	106	Pascolo

"Pp" =	Porzione Particella
"lp" =	Intera Particella

**Città di Bivona (AG) - Elenco aree percorse dal fuoco - Anno 2011**

No.	Dati Incendio				Dati Catastali		
	Id. Incendio	Data Incendio	Località	Superficie Incendio	Foglio	Particella	Destinazione
69	2960	05/09/2011	Prato	Pp	10	107	Seminativo, Pascolo, Frutteto
70	2960	05/09/2011	Prato	Pp	10	108	Vigneto
71	2960	05/09/2011	Prato	Pp	10	109	Frutteto
72	2960	05/09/2011	Prato	Pp	10	110	Vigneto
73	2960	05/09/2011	Prato	Pp	10	120	Frutteto

"Pp" =	Porzione Particella
"Ip" =	Intera Particella

**Città di Bivona (AG) - Elenco aree percorse dal fuoco - Anno 2012**

No.	Dati Incendio				Dati Catastali		
	Id. Incendio	Data Incendio	Località	Superficie Incendio	Foglio	Particella	Destinazione
1	3754	14/06/2012	S. Matteo	Pp	4	21	Pascolo
2	3754	14/06/2012	S. Matteo	Pp	4	22	Pascolo Arb., Pascolo
3	3754	14/06/2012	S. Matteo	Pp	4	214	Pascolo
4	3754	14/06/2012	S. Matteo	Pp	9	2	Seminativo, Pascolo
5	3754	14/06/2012	S. Matteo	Pp	9	269	Seminativo, Pascolo
6	4311	10/07/2012	Prato/Vallone Margi	Pp	16	144	Seminativo
7	4311	10/07/2012	Prato/Vallone Margi	Pp	16	146	Seminativo
8	4311	10/07/2012	Prato/Vallone Margi	Pp	16	150	Semin. Arbor.
9	4311	10/07/2012	Prato/Vallone Margi	Pp	16	151	Semin. Arbor.
10	4311	10/07/2012	Prato/Vallone Margi	Pp	16	152	Semin. Arbor.
11	4311	10/07/2012	Prato/Vallone Margi	Pp	16	154	Vigneto, Uliveto
12	4311	10/07/2012	Prato/Vallone Margi	Pp	16	432	Semin. Arbor.
13	4311	10/07/2012	Prato/Vallone Margi	Pp	17	680	Seminativo, Pascolo Arb.
14	4311	10/07/2012	Prato/Vallone Margi	Pp	17	1151	Uliveto
15	4723	11/07/2012	Diga Castello	Pp	33	29	Seminativo, Uliveto, Pascolo Arb.
16	4723	11/07/2012	Diga Castello	Pp	33	45	Vigneto
17	4723	11/07/2012	Diga Castello	lp	33	46	Seminativo
18	4723	11/07/2012	Diga Castello	lp	33	47	Mandorleto
19	4723	11/07/2012	Diga Castello	lp	33	48	Frutteto
20	4723	11/07/2012	Diga Castello	lp	33	49	Semin. Arbor.
21	4723	11/07/2012	Diga Castello	Pp	33	50	Mandorleto
22	4723	11/07/2012	Diga Castello	Pp	33	51	Uliveto
23	4723	11/07/2012	Diga Castello	lp	33	52	Uliveto, Seminativo
24	4723	11/07/2012	Diga Castello	Pp	33	57	Seminativo
25	4723	11/07/2012	Diga Castello	lp	33	124	Mandorleto
26	4723	11/07/2012	Diga Castello	lp	33	125	Mandorleto
27	4723	11/07/2012	Diga Castello	lp	33	126	Seminativo
28	4723	11/07/2012	Diga Castello	lp	33	127	Seminativo
29	4723	11/07/2012	Diga Castello	Pp	33	128	Uliveto
30	4723	11/07/2012	Diga Castello	Pp	33	133	Seminativo
31	4723	11/07/2012	Diga Castello	Pp	33	145	Seminativo
32	4723	11/07/2012	Diga Castello	lp	33	151	Seminativo
33	4723	11/07/2012	Diga Castello	Pp	33	152	Seminativo
34	4723	11/07/2012	Diga Castello	lp	33	155	Pascolo
35	4723	11/07/2012	Diga Castello	Pp	33	183	Seminativo
36	4723	11/07/2012	Diga Castello	Pp	33	184	Seminativo
37	4723	11/07/2012	Diga Castello	Pp	33	185	Seminativo
38	4723	11/07/2012	Diga Castello	Pp	33	186	Seminativo
39	4723	11/07/2012	Diga Castello	Pp	33	188	Uliveto
40	4723	11/07/2012	Diga Castello	Pp	33	189	Seminativo
41	4723	11/07/2012	Diga Castello	Pp	33	190	Uliveto

"Pp" =	Porzione Particella
"lp" =	Intera Particella

**Città di Bivona (AG) - Elenco aree percorse dal fuoco - Anno 2012**

No.	Dati Incendio				Dati Catastali		
	Id. Incendio	Data Incendio	Località	Superficie Incendio	Foglio	Particella	Destinazione
42	4723	11/07/2012	Diga Castello	Pp	33	192	Semin. Arbor.
43	4723	11/07/2012	Diga Castello	Pp	33	271	Seminativo, Uliveto
44	4723	11/07/2012	Diga Castello	Pp	35	2	Seminativo
45	4723	11/07/2012	Diga Castello	Pp	35	78	Seminativo
46	4723	11/07/2012	Diga Castello	Pp	35	79	Seminativo
47	4327	12/07/2012	S.Matteo/Prato/ S. Filippo/Acquebianche	Pp	1	1	Seminativo, Pascolo
48	4327	12/07/2012	S.Matteo/Prato/ S. Filippo/Acquebianche	Pp	1	8	Semin. Arbor.
49	4327	12/07/2012	S.Matteo/Prato/ S. Filippo/Acquebianche	Pp	2	1	Semin. Arbor.
50	4327	12/07/2012	S.Matteo/Prato/ S. Filippo/Acquebianche	Pp	2	11	Semin. Arbor.
51	4327	12/07/2012	S.Matteo/Prato/ S. Filippo/Acquebianche	lp	2	13	Semin. Arbor., Pascolo
52	4327	12/07/2012	S.Matteo/Prato/ S. Filippo/Acquebianche	lp	2	36	Semin. Arbor., Pascolo
53	4327	12/07/2012	S.Matteo/Prato/ S. Filippo/Acquebianche	Pp	2	37	Pascolo
54	4327	12/07/2012	S.Matteo/Prato/ S. Filippo/Acquebianche	Pp	2	40	Semin. Arbor., Pascolo
55	4327	12/07/2012	S.Matteo/Prato/ S. Filippo/Acquebianche	Pp	2	41	Semin. Arbor., Seminativo
56	4327	12/07/2012	S.Matteo/Prato/ S. Filippo/Acquebianche	Pp	2	47	Seminativo, Pascolo
57	4327	12/07/2012	S.Matteo/Prato/ S. Filippo/Acquebianche	lp	4	3	Pascolo
58	4327	12/07/2012	S.Matteo/Prato/ S. Filippo/Acquebianche	Pp	4	10	Pascolo
59	4327	12/07/2012	S.Matteo/Prato/ S. Filippo/Acquebianche	lp	4	11	Pascolo
60	4327	12/07/2012	S.Matteo/Prato/ S. Filippo/Acquebianche	lp	4	12	Pascolo
61	4327	12/07/2012	S.Matteo/Prato/ S. Filippo/Acquebianche	lp	4	13	Pascolo
62	4327	12/07/2012	S.Matteo/Prato/ S. Filippo/Acquebianche	lp	4	14	Pascolo
63	4327	12/07/2012	S.Matteo/Prato/ S. Filippo/Acquebianche	Pp	4	15	Pascolo Arb.
64	4327	12/07/2012	S.Matteo/Prato/ S. Filippo/Acquebianche	lp	4	16	Pascolo
65	4327	12/07/2012	S.Matteo/Prato/ S. Filippo/Acquebianche	lp	4	17	Pascolo
66	4327	12/07/2012	S.Matteo/Prato/ S. Filippo/Acquebianche	lp	4	18	Pascolo
67	4327	12/07/2012	S.Matteo/Prato/ S. Filippo/Acquebianche	Pp	4	19	Pascolo Arb., Pascolo
68	4327	12/07/2012	S.Matteo/Prato/ S. Filippo/Acquebianche	Pp	4	20	Pascolo

"Pp" =	Porzione Particella
"lp" =	Intera Particella

**Città di Bivona (AG) - Elenco aree percorse dal fuoco - Anno 2012**

No.	Dati Incendio				Dati Catastali		
	Id. Incendio	Data Incendio	Località	Superficie Incendio	Foglio	Particella	Destinazione
69	4327	12/07/2012	S.Matteo/Prato/ S. Filippo/Acquebianche	Pp	4	21	Pascolo
70	4327	12/07/2012	S.Matteo/Prato/ S. Filippo/Acquebianche	Pp	4	26	Pascolo
71	4327	12/07/2012	S.Matteo/Prato/ S. Filippo/Acquebianche	Pp	4	27	Semin. Arbor.
72	4327	12/07/2012	S.Matteo/Prato/ S. Filippo/Acquebianche	Pp	4	107	Pascolo Arb., Seminativo
73	4327	12/07/2012	S.Matteo/Prato/ S. Filippo/Acquebianche	Pp	4	214	Pascolo
74	4327	12/07/2012	S.Matteo/Prato/ S. Filippo/Acquebianche	Pp	4	248	Pascolo
75	4327	12/07/2012	S.Matteo/Prato/ S. Filippo/Acquebianche	Pp	4	249	Pascolo
76	4327	12/07/2012	S.Matteo/Prato/ S. Filippo/Acquebianche	Pp	9	269	Seminativo, Pascolo
77	4327	12/07/2012	S.Matteo/Prato/ S. Filippo/Acquebianche	Pp	9	270	Seminativo
78	4327	12/07/2012	S.Matteo/Prato/ S. Filippo/Acquebianche	Pp	9	271	Seminativo
79	4327	12/07/2012	S.Matteo/Prato/ S. Filippo/Acquebianche	Pp	9	284	Uliveto
80	4730	28/08/2012	Prato	Pp	5	81	Semin. Arbor., Pascolo Arb.
81	4730	28/08/2012	Prato	Pp	10	70	Seminativo
82	4730	28/08/2012	Prato	Pp	10	76	Pascolo, Seminativo
83	4730	28/08/2012	Prato	Pp	10	108	Vigneto
84	4730	28/08/2012	Prato	Pp	10	109	Frutteto
85	4730	28/08/2012	Prato	Pp	10	110	Vigneto
86	4730	28/08/2012	Prato	Pp	16	16	Seminativo, Uliveto
87	4730	28/08/2012	Prato	Pp	16	17	Frutteto
88	4730	28/08/2012	Prato	Pp	16	57	Seminativo, Uliveto
89	4730	28/08/2012	Prato	Pp	16	222	Seminativo, Uliveto
90	4730	28/08/2012	Prato	Pp	16	223	Uliveto, Pascolo Arb.
91	4730	28/08/2012	Prato	Pp	16	224	Uliveto, Pascolo Arb.
92	4730	28/08/2012	Prato	Pp	17	130	Seminativo, Uliveto, Pascolo
93	5048	08/09/2012	Millaga	Pp	68	12	Seminativo
94	5048	08/09/2012	Millaga	Pp	68	13	Seminativo, Uliveto, Pascolo
95	5048	08/09/2012	Millaga	Pp	68	15	Seminativo
96	5048	08/09/2012	Millaga	Pp	68	16	Seminativo
97	5048	08/09/2012	Millaga	Pp	68	17	Seminativo
98	5048	08/09/2012	Millaga	Pp	68	18	Seminativo
99	5048	08/09/2012	Millaga	Pp	68	33	Seminativo
100	5048	08/09/2012	Millaga	Pp	68	38	Seminativo

"Pp" =	Porzione Particella
"Ip" =	Intera Particella

**Città di Bivona (AG) - Elenco aree percorse dal fuoco - Anno 2012**

No.	Dati Incendio				Dati Catastali		
	Id. Incendio	Data Incendio	Località	Superficie Incendio	Foglio	Particella	Destinazione
101	5048	08/09/2012	Millaga	Pp	68	39	Seminativo
102	5048	08/09/2012	Millaga	Pp	68	43	Seminativo
103	5048	08/09/2012	Millaga	Pp	71	64	Mandorleto, Seminativo
104	5474	09/10/2012	Capo d'Acqua/Santa Rosalia	Pp	5	6	Semin. Arbor.
105	5474	09/10/2012	Capo d'Acqua/Santa Rosalia	Pp	5	37	Seminativo, Pascolo
106	5474	09/10/2012	Capo d'Acqua/Santa Rosalia	Pp	5	38	Pascolo, Pascolo Arb.
107	5474	09/10/2012	Capo d'Acqua/Santa Rosalia	Pp	5	39	Pascolo
108	5474	09/10/2012	Capo d'Acqua/Santa Rosalia	Pp	5	41	Seminativo, Pascolo
109	5474	09/10/2012	Capo d'Acqua/Santa Rosalia	Pp	5	42	Pascolo, Seminativo
110	5474	09/10/2012	Capo d'Acqua/Santa Rosalia	lp	11	1	Uliveto
111	5474	09/10/2012	Capo d'Acqua/Santa Rosalia	Pp	11	3	Pascolo
112	5474	09/10/2012	Capo d'Acqua/Santa Rosalia	Pp	11	5	Seminativo
113	5474	09/10/2012	Capo d'Acqua/Santa Rosalia	Pp	11	327	Pascolo
114	5474	09/10/2012	Capo d'Acqua/Santa Rosalia	Pp	11	328	Seminativo

"Pp" =	Porzione Particella
"lp" =	Intera Particella



**Città di Bivona (AG) - Elenco aree percorse dal fuoco - Anno 2013**

No.	Dati Incendio				Dati Catastali		
	Id. Incendio	Data Incendio	Località	Superficie Incendio	Foglio	Particella	Destinazione
1	6088	01/05/2013	S.Matteo	Pp	4	97	Pascolo
2	6088	01/05/2013	S.Matteo	lp	4	98	Pascolo Arb.
3	6088	01/05/2013	S.Matteo	lp	4	101	Pascolo
4	6088	01/05/2013	S.Matteo	Pp	4	231	Pascolo
5	6476	03/08/2013	Mailla bosco	Pp	40	27	Uliveto, Pascolo Arb.
6	6476	03/08/2013	Mailla bosco	Pp	40	28	Seminativo, Uliveto, Pascolo
7	6476	03/08/2013	Mailla bosco	Pp	40	69	Seminativo, Uliveto, Pascolo
8	6476	03/08/2013	Mailla bosco	Pp	40	97	Seminativo
9	6476	03/08/2013	Mailla bosco	Pp	40	116	Seminativo, Semin. Arbor.
10	6476	03/08/2013	Mailla bosco	Pp	40	198	Seminativo
11	6736	29/09/2013	Castelluccio-Prato	Pp	5	73	Semin. Arbor., Pascolo Arb.

"Pp" =	Porzione Particella
"lp" =	Intera Particella

**Città di Bivona (AG) - Elenco aree percorse dal fuoco - Anno 2014**

No.	Dati Incendio				Dati Catastali		
	Id. Incendio	Data Incendio	Località	Superficie Incendio	Foglio	Particella	Destinazione
1	7607	27/08/2014	Diga Castello	Pp	35	24	Seminativo
2	7607	27/08/2014	Diga Castello	Pp	35	26	Seminativo
3	7607	27/08/2014	Diga Castello	Pp	35	37	Seminativo
4	7607	27/08/2014	Diga Castello	Pp	35	51	Semin. Arbor.
5	7607	27/08/2014	Diga Castello	Pp	35	56	Seminativo
6	7607	27/08/2014	Diga Castello	Pp	35	61	Seminativo
7	7607	27/08/2014	Diga Castello	Pp	35	82	Seminativo
8	7607	27/08/2014	Diga Castello	Pp	35	125	Seminativo
9	7607	27/08/2014	Diga Castello	Pp	35	126	Seminativo
10	7607	27/08/2014	Diga Castello	Pp	35	127	Seminativo
11	7607	27/08/2014	Diga Castello	Pp	35	128	Seminativo
12	7607	27/08/2014	Diga Castello	Pp	35	130	Seminativo
13	7607	27/08/2014	Diga Castello	Pp	35	148	Seminativo
14	7607	27/08/2014	Diga Castello	Pp	35	150	Seminativo, Pascolo Arb.
15	7607	27/08/2014	Diga Castello	Pp	35	151	Seminativo
16	7607	27/08/2014	Diga Castello	Pp	35	154	Semin. Arbor.
17	7607	27/08/2014	Diga Castello	Pp	35	159	Seminativo
18	7607	27/08/2014	Diga Castello	Pp	36	46	Uliveto, Seminativo
19	7868	14/09/2014	Prato	Pp	5	73	Semin. Arbor., Pascolo Arb.
20	7868	14/09/2014	Prato	Pp	5	81	Semin. Arbor., Pascolo Arb.
21	7914	28/09/2014	Prato	Pp	5	90	Seminativo, Pascolo Arb.
22	8013	02/10/2014	Acquebianche	Pp	4	27	Semin. Arbor.
23	8168	12/10/2014	Prato	Pp	5	73	Semin. Arbor., Pascolo Arb.
24	8168	12/10/2014	Prato	Pp	5	81	Semin. Arbor., Pascolo Arb.
25	8168	12/10/2014	Prato	Pp	10	32	Pascolo
26	8168	12/10/2014	Prato	Pp	10	45	Seminativo
27	8168	12/10/2014	Prato	Pp	10	46	Pascolo
28	8168	12/10/2014	Prato	Pp	10	47	Pascolo
29	8168	12/10/2014	Prato	Pp	10	48	Seminativo, Pascolo Arb.
30	8168	12/10/2014	Prato	Pp	10	49	Seminativo
31	8168	12/10/2014	Prato	Pp	10	50	Seminativo, Pascolo Arb.
32	8168	12/10/2014	Prato	Pp	10	52	Pascolo
33	8168	12/10/2014	Prato	Pp	10	54	Seminativo
34	8168	12/10/2014	Prato	Pp	10	57	Pascolo
35	8168	12/10/2014	Prato	Pp	10	58	Pascolo
36	8168	12/10/2014	Prato	Pp	10	59	Pascolo
37	8168	12/10/2014	Prato	lp	10	73	Pascolo
38	8168	12/10/2014	Prato	lp	10	74	Pascolo

"Pp" =	Porzione Particella
"lp" =	Intera Particella

**Città di Bivona (AG) - Elenco aree percorse dal fuoco - Anno 2014**

No.	Dati Incendio				Dati Catastali		
	Id. Incendio	Data Incendio	Località	Superficie Incendio	Foglio	Particella	Destinazione
39	8168	12/10/2014	Prato	lp	10	75	Pascolo, Pascolo Arb.
40	8168	12/10/2014	Prato	Pp	10	76	Pascolo, Seminativo
41	8168	12/10/2014	Prato	lp	10	86	Pascolo
42	8168	12/10/2014	Prato	lp	10	87	Pascolo
43	8168	12/10/2014	Prato	Pp	10	88	Pascolo
44	8168	12/10/2014	Prato	Pp	10	104	Frutteto
45	8168	12/10/2014	Prato	Pp	10	105	Frutteto
46	8168	12/10/2014	Prato	Pp	10	106	Pascolo
47	8168	12/10/2014	Prato	Pp	10	107	Seminativo, Pascolo, Frutteto

"Pp" =	Porzione Particella
"lp" =	Intera Particella

**Città di Bivona (AG) - Elenco aree percorse dal fuoco - Anno 2015**

No.	Dati Incendio				Dati Catastali		
	Id. Incendio	Data Incendio	Località	Superficie Incendio	Foglio	Particella	Destinazione
1	9554	17/07/2015	Mailla	Pp	40	11	Pascolo Arb., Frutteto
2	9554	17/07/2015	Mailla	Pp	40	62	Uliveto, Seminativo
3	9554	17/07/2015	Mailla	Pp	40	63	Seminativo
4	9554	17/07/2015	Mailla	Pp	40	81	Uliveto, Seminativo
5	9554	17/07/2015	Mailla	Pp	40	82	Uliveto, Seminativo
6	9554	17/07/2015	Mailla	Pp	40	83	Seminativo, Uliveto
7	9554	17/07/2015	Mailla	Pp	40	84	Uliveto, Seminativo
8	9554	17/07/2015	Mailla	Pp	40	121	Seminativo
9	9554	17/07/2015	Mailla	Pp	40	122	Uliveto
10	9554	17/07/2015	Mailla	Pp	40	131	Seminativo, Uliveto
11	9554	17/07/2015	Mailla	Pp	40	132	Uliveto, Seminativo
12	9554	17/07/2015	Mailla	Pp	40	209	Uliveto, Vigneto
13	9554	17/07/2015	Mailla	Pp	43	26	Seminativo, Uliveto, Pascolo
14	9554	17/07/2015	Mailla	Pp	43	29	Seminativo
15	9554	17/07/2015	Mailla	Pp	43	51	Seminativo, Pascolo
16	9554	17/07/2015	Mailla	Pp	44	1	Seminativo, Uliveto, Pascolo
17	9554	17/07/2015	Mailla	Pp	44	8	Vigneto, Seminativo
18	9554	17/07/2015	Mailla	Pp	44	9	Seminativo
19	9554	17/07/2015	Mailla	Pp	44	21	Seminativo, Vigneto
20	9554	17/07/2015	Mailla	Pp	44	22	Seminativo, Uliveto, Pascolo
21	9554	17/07/2015	Mailla	Pp	44	39	Semin. Arbor.
22	9554	17/07/2015	Mailla	Pp	44	48	Vigneto, Seminativo
23	9554	17/07/2015	Mailla	Pp	44	54	Seminativo
24	10578	19/07/2015	Diga Castello	Pp	29	160	Seminativo
25	10578	19/07/2015	Diga Castello	Pp	29	161	Frutteto
26	10578	19/07/2015	Diga Castello	Pp	29	163	Seminativo
27	10578	19/07/2015	Diga Castello	Pp	29	164	Frutteto
28	10578	19/07/2015	Diga Castello	Pp	29	168	Seminativo
29	10578	19/07/2015	Diga Castello	Pp	29	209	Semin. Arbor.
30	10578	19/07/2015	Diga Castello	Pp	29	252	Frutteto
31	10578	19/07/2015	Diga Castello	Pp	29	292	Frutteto
32	10578	19/07/2015	Diga Castello	Pp	29	293	Frutt. Irrig.
33	9172	21/07/2015	M. Chirullo	Pp	27	17	Pescheto

"Pp" =	Porzione Particella
"Ip" =	Intera Particella

**Città di Bivona (AG) - Elenco aree percorse dal fuoco - Anno 2015**

No.	Dati Incendio				Dati Catastali		
	Id. Incendio	Data Incendio	Località	Superficie Incendio	Foglio	Particella	Destinazione
34	9172	21/07/2015	M. Chirullo	Pp	27	31	Semin. Arbor.
35	9172	21/07/2015	M. Chirullo	Pp	27	32	Semin. Arbor.
36	9172	21/07/2015	M. Chirullo	Pp	27	136	Frutt. Irrig.
37	9172	21/07/2015	M. Chirullo	Pp	27	137	Frutt. Irrig.
38	9172	21/07/2015	M. Chirullo	Pp	27	150	Semin. Arbor.
39	9172	21/07/2015	M. Chirullo	Pp	27	168	Seminativo, Pascolo, Frutteto
40	9172	21/07/2015	M. Chirullo	Pp	27	169	Seminativo, Frutteto
41	9172	21/07/2015	M. Chirullo	Pp	29	15	Seminativo, Pascolo, Mandorleto
42	9172	21/07/2015	M. Chirullo	Pp	29	16	Pascolo
43	9172	21/07/2015	M. Chirullo	Pp	29	17	Uliveto, Pascolo
44	9172	21/07/2015	M. Chirullo	Pp	29	18	Uliveto
45	9172	21/07/2015	M. Chirullo	Pp	29	28	Uliveto, Pascolo
46	9172	21/07/2015	M. Chirullo	Pp	29	29	Uliveto, Pascolo Arb.
47	9172	21/07/2015	M. Chirullo	Ip	29	31	Uliveto, Mandorleto
48	9172	21/07/2015	M. Chirullo	Pp	29	33	Uliveto, Mandorleto
49	9172	21/07/2015	M. Chirullo	Pp	29	34	Uliveto
50	9172	21/07/2015	M. Chirullo	Pp	29	36	Uliveto, Semin. Arbor.
51	9172	21/07/2015	M. Chirullo	Pp	29	39	Uliveto, Mandorleto
52	9172	21/07/2015	M. Chirullo	Pp	29	54	Seminativo, Uliveto
53	9172	21/07/2015	M. Chirullo	Pp	29	57	Seminativo, Uliveto
54	9172	21/07/2015	M. Chirullo	Pp	29	58	Seminativo
55	9172	21/07/2015	M. Chirullo	Pp	29	60	Seminativo, Uliveto
56	9172	21/07/2015	M. Chirullo	Pp	29	72	Seminativo
57	9172	21/07/2015	M. Chirullo	Pp	29	212	Uliveto, Semin. Arbor.
58	9172	21/07/2015	M. Chirullo	Pp	29	213	Uliveto
59	9172	21/07/2015	M. Chirullo	Pp	29	222	Seminativo, Uliveto, Pascolo
60	9172	21/07/2015	M. Chirullo	Pp	29	223	Uliveto
61	9172	21/07/2015	M. Chirullo	Pp	29	282	Uliveto, Mandorleto
62	9172	21/07/2015	M. Chirullo	Pp	29	368	Uliveto, Pascolo

"Pp" =	Porzione Particella
"Ip" =	Intera Particella

**Città di Bivona (AG) - Elenco aree percorse dal fuoco - Anno 2015**

No.	Dati Incendio				Dati Catastali		
	Id. Incendio	Data Incendio	Località	Superficie Incendio	Foglio	Particella	Destinazione
63	9172	21/07/2015	M. Chirullo	Pp	29	371	Uliveto, Pascolo
64	9744	21/07/2015	C.da Millaga	Pp	62	17	Pascolo Arb.
65	9744	21/07/2015	C.da Millaga	Pp	62	26	Mandorleto
66	9744	21/07/2015	C.da Millaga	Pp	62	47	Pascolo
67	9744	21/07/2015	C.da Millaga	Pp	62	48	Pascolo
68	9744	21/07/2015	C.da Millaga	Pp	62	49	Seminativo
69	9744	21/07/2015	C.da Millaga	Pp	62	130	Seminativo, Pascolo
70	9744	21/07/2015	C.da Millaga	Pp	62	131	Seminativo
71	9744	21/07/2015	C.da Millaga	Pp	62	132	Seminativo
72	9744	21/07/2015	C.da Millaga	Pp	62	133	Seminativo
73	9744	21/07/2015	C.da Millaga	Ip	62	155	Mandorleto
74	9744	21/07/2015	C.da Millaga	Pp	62	156	Seminativo
75	9744	21/07/2015	C.da Millaga	Pp	62	164	Seminativo
76	9744	21/07/2015	C.da Millaga	Pp	62	171	Pascolo
77	9744	21/07/2015	C.da Millaga	Pp	62	178	Seminativo
78	9744	21/07/2015	C.da Millaga	Pp	62	181	Seminativo
79	9744	21/07/2015	C.da Millaga	Pp	62	223	Seminativo
80	9744	21/07/2015	C.da Millaga	Ip	62	224	Seminativo
81	9744	21/07/2015	C.da Millaga	Pp	63	1	Seminativo
82	9744	21/07/2015	C.da Millaga	Ip	63	2	Fabb. Diruto
83	9744	21/07/2015	C.da Millaga	Ip	63	3	Incolt. Ster.
84	9744	21/07/2015	C.da Millaga	Pp	63	4	Pascolo
85	9744	21/07/2015	C.da Millaga	Ip	63	5	Seminativo
86	9744	21/07/2015	C.da Millaga	Ip	63	6	Seminativo
87	9744	21/07/2015	C.da Millaga	Ip	63	7	
88	9744	21/07/2015	C.da Millaga	Ip	63	8	Mandorleto
89	9744	21/07/2015	C.da Millaga	Pp	63	9	Seminativo, Pascolo
90	9744	21/07/2015	C.da Millaga	Pp	63	10	Seminativo, Vigneto, Uliveto
91	9744	21/07/2015	C.da Millaga	Pp	63	11	Pascolo, Seminativo
92	9744	21/07/2015	C.da Millaga	Ip	63	12	Ente Urbano
93	9744	21/07/2015	C.da Millaga	Pp	63	13	Semin. Arbor.
94	9744	21/07/2015	C.da Millaga	Ip	63	14	Pascolo
95	9744	21/07/2015	C.da Millaga	Pp	63	15	Pascolo
96	9744	21/07/2015	C.da Millaga	Pp	63	16	Seminativo, Pascolo Arb.
97	9744	21/07/2015	C.da Millaga	Pp	63	21	Seminativo
98	9744	21/07/2015	C.da Millaga	Pp	63	22	Seminativo, Pascolo
99	9744	21/07/2015	C.da Millaga	Pp	63	23	Seminativo
100	9744	21/07/2015	C.da Millaga	Pp	63	24	Pascolo
101	9744	21/07/2015	C.da Millaga	Pp	63	27	Pascolo Arb.
102	9744	21/07/2015	C.da Millaga	Pp	63	28	Seminativo, Semin. Arbor.
103	9744	21/07/2015	C.da Millaga	Pp	63	29	Seminativo, Pascolo Arb.
104	9744	21/07/2015	C.da Millaga	Ip	63	30	Seminativo

"Pp" =	Porzione Particella
"Ip" =	Intera Particella

**Città di Bivona (AG) - Elenco aree percorse dal fuoco - Anno 2015**

No.	Dati Incendio				Dati Catastali		
	Id. Incendio	Data Incendio	Località	Superficie Incendio	Foglio	Particella	Destinazione
105	9744	21/07/2015	C.da Millaga	Pp	63	31	Seminativo, Pascolo
106	9744	21/07/2015	C.da Millaga	Pp	63	33	Seminativo
107	9744	21/07/2015	C.da Millaga	Pp	63	34	Seminativo
108	9744	21/07/2015	C.da Millaga	Pp	63	35	Pascolo, Pascolo Arb., Seminativo
109	9744	21/07/2015	C.da Millaga	lp	63	36	Incolt. Ster., Pascolo
110	9744	21/07/2015	C.da Millaga	Pp	63	37	Seminativo
111	9744	21/07/2015	C.da Millaga	Pp	63	38	Seminativo
112	9744	21/07/2015	C.da Millaga	Pp	63	39	Seminativo
113	9744	21/07/2015	C.da Millaga	Pp	63	41	Seminativo, Pascolo
114	9744	21/07/2015	C.da Millaga	Pp	63	42	Pascolo Arb., Pascolo
115	9744	21/07/2015	C.da Millaga	Pp	63	43	Seminativo, Pascolo Arb.
116	9744	21/07/2015	C.da Millaga	Pp	63	44	Seminativo, Pascolo Arb.
117	9744	21/07/2015	C.da Millaga	Pp	63	45	Seminativo
118	9744	21/07/2015	C.da Millaga	Pp	63	46	Seminativo
119	9744	21/07/2015	C.da Millaga	lp	63	47	Seminativo
120	9744	21/07/2015	C.da Millaga	lp	63	48	Seminativo
121	9744	21/07/2015	C.da Millaga	lp	63	49	Incolt. Ster.
122	9744	21/07/2015	C.da Millaga	lp	63	50	
123	9744	21/07/2015	C.da Millaga	lp	63	51	Incolt. Ster.
124	9744	21/07/2015	C.da Millaga	Pp	63	52	Seminativo, Uliveto, Pascolo
125	9744	21/07/2015	C.da Millaga	lp	63	53	Seminativo, Pascolo
126	9744	21/07/2015	C.da Millaga	Pp	63	61	Seminativo, Vigneto, Pascolo Arb.
127	9744	21/07/2015	C.da Millaga	Pp	63	62	Seminativo
128	9744	21/07/2015	C.da Millaga	lp	63	63	Pascolo, Pascolo Arb.
129	9744	21/07/2015	C.da Millaga	Pp	63	65	Seminativo
130	9744	21/07/2015	C.da Millaga	Pp	63	66	Seminativo, Pascolo
131	9744	21/07/2015	C.da Millaga	Pp	63	67	Seminativo, Pascolo
132	9744	21/07/2015	C.da Millaga	Pp	63	68	Seminativo, Uliveto, Pascolo
133	9744	21/07/2015	C.da Millaga	lp	63	69	Seminativo, Pascolo
134	9744	21/07/2015	C.da Millaga	Pp	63	70	Uliveto, Seminativo
135	9744	21/07/2015	C.da Millaga	Pp	63	71	Seminativo, Uliveto, Mandorleto
136	9744	21/07/2015	C.da Millaga	lp	63	72	Pascolo Arb., Seminativo

"Pp" =	Porzione Particella
"lp" =	Intera Particella

## Città di Bivona (AG) - Elenco aree percorse dal fuoco - Anno 2015

No.	Dati Incendio				Dati Catastali		
	Id. Incendio	Data Incendio	Località	Superficie Incendio	Foglio	Particella	Destinazione
137	9744	21/07/2015	C.da Millaga	lp	63	73	Seminativo
138	9744	21/07/2015	C.da Millaga	lp	63	74	Pascolo Arb.
139	9744	21/07/2015	C.da Millaga	lp	63	75	Seminativo
140	9744	21/07/2015	C.da Millaga	Pp	63	76	Seminativo
141	9744	21/07/2015	C.da Millaga	lp	63	77	Seminativo
142	9744	21/07/2015	C.da Millaga	Pp	63	78	Seminativo, Semin. Arbor.
143	9744	21/07/2015	C.da Millaga	Pp	63	79	Seminativo, Semin. Arbor.
144	9744	21/07/2015	C.da Millaga	Pp	63	80	Seminativo, Vigneto
145	9744	21/07/2015	C.da Millaga	Pp	63	81	Seminativo, Pascolo Arb.
146	9744	21/07/2015	C.da Millaga	Pp	63	82	Seminativo, Pascolo Arb.
147	9744	21/07/2015	C.da Millaga	Pp	63	83	Seminativo, Pascolo Arb.
148	9744	21/07/2015	C.da Millaga	lp	63	85	Ente Urbano
149	9744	21/07/2015	C.da Millaga	Pp	64	35	Seminativo
150	9744	21/07/2015	C.da Millaga	Pp	64	36	Fabb. Diruto
151	9744	21/07/2015	C.da Millaga	lp	64	37	Seminativo, Uliveto
152	9744	21/07/2015	C.da Millaga	Pp	64	38	Seminativo
153	9744	21/07/2015	C.da Millaga	lp	64	39	Seminativo
154	9744	21/07/2015	C.da Millaga	lp	64	40	Seminativo, Pascolo
155	9744	21/07/2015	C.da Millaga	Pp	64	41	Seminativo
156	9744	21/07/2015	C.da Millaga	lp	64	45	Seminativo, Pascolo
157	9744	21/07/2015	C.da Millaga	Pp	64	46	Pascolo
158	9744	21/07/2015	C.da Millaga	Pp	64	52	Seminativo, Pascolo
159	9744	21/07/2015	C.da Millaga	Pp	64	53	Pascolo
160	9744	21/07/2015	C.da Millaga	Pp	64	67	Seminativo, Pascolo
161	9744	21/07/2015	C.da Millaga	lp	64	68	Seminativo
162	9744	21/07/2015	C.da Millaga	Pp	64	69	Seminativo, Pascolo
163	9744	21/07/2015	C.da Millaga	lp	64	70	Seminativo
164	9744	21/07/2015	C.da Millaga	Pp	64	71	Uliveto, Seminativo
165	9744	21/07/2015	C.da Millaga	Pp	64	72	Uliveto, Seminativo
166	9744	21/07/2015	C.da Millaga	Pp	64	114	Uliveto
167	9744	21/07/2015	C.da Millaga	Pp	64	119	Seminativo, Vigneto
168	9744	21/07/2015	C.da Millaga	Pp	64	127	Semin. Arbor.
169	9744	21/07/2015	C.da Millaga	Pp	64	128	Semin. Arbor.
170	9744	21/07/2015	C.da Millaga	lp	65	2	Pascolo Arb., Pascolo

"Pp" =	Porzione Particella
"lp" =	Intera Particella



**Città di Bivona (AG) - Elenco aree percorse dal fuoco - Anno 2015**

No.	Dati Incendio				Dati Catastali		
	Id. Incendio	Data Incendio	Località	Superficie Incendio	Foglio	Particella	Destinazione
171	9744	21/07/2015	C.da Millaga	Pp	65	4	Seminativo, Pascolo
172	9744	21/07/2015	C.da Millaga	Pp	65	5	Seminativo, Pascolo Arb.
173	9744	21/07/2015	C.da Millaga	lp	65	6	Seminativo, Pascolo
174	9744	21/07/2015	C.da Millaga	lp	65	7	Seminativo
175	9744	21/07/2015	C.da Millaga	lp	65	8	Seminativo, Pascolo Arb.
176	9744	21/07/2015	C.da Millaga	Pp	65	9	Pascolo
177	9744	21/07/2015	C.da Millaga	lp	65	10	Pascolo, Seminativo
178	9744	21/07/2015	C.da Millaga	lp	65	11	Seminativo, Pascolo, Pascolo Arb.
179	9744	21/07/2015	C.da Millaga	lp	65	12	Pascolo Arb.
180	9744	21/07/2015	C.da Millaga	Pp	65	14	Pascolo, Seminativo
181	9744	21/07/2015	C.da Millaga	Pp	65	16	Pascolo Arb.
182	9744	21/07/2015	C.da Millaga	Pp	65	17	Pascolo, Seminativo
183	9744	21/07/2015	C.da Millaga	Pp	65	18	Pascolo
184	9744	21/07/2015	C.da Millaga	lp	65	28	Fabb. Diruto
185	9744	21/07/2015	C.da Millaga	lp	65	29	Pascolo
186	9744	21/07/2015	C.da Millaga	Pp	65	30	Seminativo
187	9744	21/07/2015	C.da Millaga	lp	65	31	Fabb. Diruto
188	9744	21/07/2015	C.da Millaga	Pp	65	32	Seminativo
189	9744	21/07/2015	C.da Millaga	Pp	65	33	Pascolo
190	9744	21/07/2015	C.da Millaga	lp	65	35	Fabb. Diruto
191	9744	21/07/2015	C.da Millaga	Pp	65	36	Seminativo
192	9744	21/07/2015	C.da Millaga	Pp	65	37	Pascolo
193	9744	21/07/2015	C.da Millaga	Pp	65	38	Pascolo
194	9744	21/07/2015	C.da Millaga	Pp	65	39	Seminativo
195	9744	21/07/2015	C.da Millaga	Pp	65	40	Pascolo
196	9744	21/07/2015	C.da Millaga	Pp	65	41	Seminativo
197	9744	21/07/2015	C.da Millaga	Pp	65	42	Pascolo
198	9744	21/07/2015	C.da Millaga	lp	65	43	Pascolo
199	9744	21/07/2015	C.da Millaga	lp	65	44	Pascolo
200	9744	21/07/2015	C.da Millaga	Pp	65	45	Pascolo
201	9744	21/07/2015	C.da Millaga	Pp	65	46	Pascolo
202	9744	21/07/2015	C.da Millaga	Pp	65	47	Pascolo
203	9744	21/07/2015	C.da Millaga	Pp	65	48	Pascolo Arb., Seminativo
204	9744	21/07/2015	C.da Millaga	lp	65	49	Pascolo
205	9744	21/07/2015	C.da Millaga	lp	65	50	Pascolo, Pascolo Arb.
206	9744	21/07/2015	C.da Millaga	lp	65	52	Pascolo
207	9744	21/07/2015	C.da Millaga	Pp	65	53	Seminativo
208	9744	21/07/2015	C.da Millaga	Pp	65	55	Seminativo
209	9744	21/07/2015	C.da Millaga	Pp	65	56	Seminativo
210	9744	21/07/2015	C.da Millaga	Pp	65	57	Pascolo
211	9744	21/07/2015	C.da Millaga	lp	65	59	Seminativo, Pascolo Arb.
212	9744	21/07/2015	C.da Millaga	lp	65	60	Pascolo
213	9744	21/07/2015	C.da Millaga	Pp	65	61	Pascolo Arb.

"Pp" =	Porzione Particella
"lp" =	Intera Particella

## Città di Bivona (AG) - Elenco aree percorse dal fuoco - Anno 2015

No.	Dati Incendio				Dati Catastali		
	Id. Incendio	Data Incendio	Località	Superficie Incendio	Foglio	Particella	Destinazione
214	9744	21/07/2015	C.da Millaga	Pp	65	63	Pascolo
215	9744	21/07/2015	C.da Millaga	Pp	65	64	Seminativo, Pascolo
216	9744	21/07/2015	C.da Millaga	Pp	65	65	Seminativo
217	9744	21/07/2015	C.da Millaga	Ip	65	67	Pascolo
218	9744	21/07/2015	C.da Millaga	Ip	65	68	Fabb. Diruto
219	9744	21/07/2015	C.da Millaga	Pp	65	69	Pascolo
220	9744	21/07/2015	C.da Millaga	Ip	65	70	Pascolo, Seminativo
221	9744	21/07/2015	C.da Millaga	Ip	65	71	Pascolo
222	9744	21/07/2015	C.da Millaga	Ip	65	72	Seminativo
223	9744	21/07/2015	C.da Millaga	Ip	65	73	Pascolo, Seminativo
224	9744	21/07/2015	C.da Millaga	Ip	65	74	Pascolo
225	9744	21/07/2015	C.da Millaga	Pp	65	76	Seminativo
226	9744	21/07/2015	C.da Millaga	Ip	65	77	Pascolo
227	9744	21/07/2015	C.da Millaga	Ip	65	80	Seminativo, Pascolo
228	9744	21/07/2015	C.da Millaga	Pp	65	81	Pascolo
229	9744	21/07/2015	C.da Millaga	Pp	66	1	Seminativo
230	9744	21/07/2015	C.da Millaga	Pp	66	2	Seminativo
231	9744	21/07/2015	C.da Millaga	Pp	66	3	Seminativo
232	9744	21/07/2015	C.da Millaga	Pp	66	4	Pascolo
233	9744	21/07/2015	C.da Millaga	Ip	66	20	Seminativo, Pascolo
234	9744	21/07/2015	C.da Millaga	Pp	66	24	Seminativo
235	9744	21/07/2015	C.da Millaga	Pp	66	26	Pascolo
236	9744	21/07/2015	C.da Millaga	Pp	66	28	Pascolo
237	9744	21/07/2015	C.da Millaga	Pp	66	29	Seminativo
238	9744	21/07/2015	C.da Millaga	Ip	66	30	Seminativo, Pascolo Arb.
239	9744	21/07/2015	C.da Millaga	Pp	66	35	Seminativo, Uliveto, Pascolo
240	9744	21/07/2015	C.da Millaga	Pp	66	36	Pascolo
241	9744	21/07/2015	C.da Millaga	Pp	66	40	Seminativo
242	9744	21/07/2015	C.da Millaga	Pp	66	41	Seminativo, Uliveto
243	9744	21/07/2015	C.da Millaga	Pp	66	43	Pascolo, Uliveto
244	9744	21/07/2015	C.da Millaga	Ip	66	44	Seminativo, Pascolo
245	9744	21/07/2015	C.da Millaga	Ip	66	45	Pascolo
246	9744	21/07/2015	C.da Millaga	Pp	66	46	Uliveto
247	9744	21/07/2015	C.da Millaga	Pp	66	48	Uliveto
248	9744	21/07/2015	C.da Millaga	Pp	68	1	Seminativo, Pascolo
249	9744	21/07/2015	C.da Millaga	Pp	68	3	Seminativo, Pascolo
250	9744	21/07/2015	C.da Millaga	Pp	68	4	Seminativo, Pascolo
251	9744	21/07/2015	C.da Millaga	Pp	68	5	Seminativo
252	9744	21/07/2015	C.da Millaga	Ip	68	10	Fabb. Diruto
253	9744	21/07/2015	C.da Millaga	Pp	68	11	Uliveto, Pascolo

"Pp" =	Porzione Particella
"Ip" =	Intera Particella

## Città di Bivona (AG) - Elenco aree percorse dal fuoco - Anno 2015

No.	Dati Incendio				Dati Catastali		
	Id. Incendio	Data Incendio	Località	Superficie Incendio	Foglio	Particella	Destinazione
254	9744	21/07/2015	C.da Millaga	Pp	68	13	Seminativo, Uliveto, Pascolo
255	9744	21/07/2015	C.da Millaga	Pp	68	23	Seminativo, Mandorleto
256	9744	21/07/2015	C.da Millaga	Pp	68	31	Seminativo
257	9744	21/07/2015	C.da Millaga	Pp	68	35	Seminativo
258	9744	21/07/2015	C.da Millaga	lp	68	36	Seminativo, Pascolo
259	9744	21/07/2015	C.da Millaga	lp	68	37	Pascolo Arb., Seminativo
260	9744	21/07/2015	C.da Millaga	Pp	68	42	Seminativo
261	9744	21/07/2015	C.da Millaga	Pp	71	1	Uliveto, Mandorleto, Seminativo
262	9744	21/07/2015	C.da Millaga	Pp	71	4	Pascolo
263	9744	21/07/2015	C.da Millaga	Pp	71	5	Seminativo
264	9744	21/07/2015	C.da Millaga	Pp	71	52	Mandorleto, Seminativo
265	9744	21/07/2015	C.da Millaga	Pp	71	64	Mandorleto, Seminativo
266	9406	22/08/2015	C.da Millaga	Pp	68	15	Seminativo
267	9406	22/08/2015	C.da Millaga	Pp	68	16	Seminativo
268	9406	22/08/2015	C.da Millaga	Pp	68	17	Seminativo
269	9406	22/08/2015	C.da Millaga	Pp	68	18	Seminativo
270	9406	22/08/2015	C.da Millaga	Pp	68	19	Pascolo
271	9406	22/08/2015	C.da Millaga	Pp	68	20	Seminativo
272	9406	22/08/2015	C.da Millaga	lp	68	21	Fabb. Diruto
273	9406	22/08/2015	C.da Millaga	lp	68	23	Seminativo, Mandorleto
274	9406	22/08/2015	C.da Millaga	lp	68	24	Seminativo
275	9406	22/08/2015	C.da Millaga	lp	68	25	Seminativo
276	9406	22/08/2015	C.da Millaga	lp	68	26	Seminativo
277	9406	22/08/2015	C.da Millaga	lp	68	27	Seminativo
278	9406	22/08/2015	C.da Millaga	Pp	68	28	Seminativo
279	9406	22/08/2015	C.da Millaga	lp	68	29	Fabb. Rurale
280	9406	22/08/2015	C.da Millaga	lp	68	33	Seminativo
281	9406	22/08/2015	C.da Millaga	lp	68	34	Seminativo
282	9406	22/08/2015	C.da Millaga	Pp	68	38	Seminativo
283	9406	22/08/2015	C.da Millaga	lp	68	39	Seminativo
284	9406	22/08/2015	C.da Millaga	Pp	68	43	Seminativo
285	9406	22/08/2015	C.da Millaga	Pp	68	44	Seminativo
286	9406	22/08/2015	C.da Millaga	lp	68	45	Seminativo
287	9406	22/08/2015	C.da Millaga	lp	68	46	Pascolo, Seminativo
288	9406	22/08/2015	C.da Millaga	Pp	70	1	Seminativo
289	9406	22/08/2015	C.da Millaga	Pp	70	2	Pascolo, Seminativo
290	9406	22/08/2015	C.da Millaga	lp	70	3	Seminativo
291	9406	22/08/2015	C.da Millaga	Pp	70	4	Incolt. Ster.
292	9406	22/08/2015	C.da Millaga	Pp	70	5	Pascolo
293	9406	22/08/2015	C.da Millaga	Pp	70	6	Seminativo
294	9406	22/08/2015	C.da Millaga	Pp	70	7	Seminativo
295	9406	22/08/2015	C.da Millaga	lp	70	9	Pascolo
296	9406	22/08/2015	C.da Millaga	Pp	70	10	Pascolo

"Pp" =	Porzione Particella
"lp" =	Intera Particella

**Città di Bivona (AG) - Elenco aree percorse dal fuoco - Anno 2015**

No.	Dati Incendio				Dati Catastali		
	Id. Incendio	Data Incendio	Località	Superficie Incendio	Foglio	Particella	Destinazione
297	9406	22/08/2015	C.da Millaga	Pp	70	11	Pascolo
298	9406	22/08/2015	C.da Millaga	Pp	70	12	Pascolo
299	9406	22/08/2015	C.da Millaga	Pp	70	13	Seminativo, Pascolo Arb.
300	9406	22/08/2015	C.da Millaga	Pp	70	15	Pascolo, Seminativo
301	9406	22/08/2015	C.da Millaga	Pp	70	25	Seminativo, Vigneto
302	9406	22/08/2015	C.da Millaga	Pp	70	28	Seminativo
303	9406	22/08/2015	C.da Millaga	Pp	70	29	Seminativo
304	9406	22/08/2015	C.da Millaga	Pp	70	31	Seminativo
305	9406	22/08/2015	C.da Millaga	Pp	70	37	Pascolo, Seminativo
306	9406	22/08/2015	C.da Millaga	lp	70	38	Seminativo
307	9406	22/08/2015	C.da Millaga	lp	70	39	Seminativo
308	9406	22/08/2015	C.da Millaga	lp	70	46	Pascolo
309	9406	22/08/2015	C.da Millaga	lp	70	47	Pascolo
310	9406	22/08/2015	C.da Millaga	Pp	70	48	Pascolo
311	9406	22/08/2015	C.da Millaga	Pp	70	51	Pascolo
312	9406	22/08/2015	C.da Millaga	Pp	71	4	Pascolo
313	9406	22/08/2015	C.da Millaga	lp	71	10	Pascolo, Incolt. Ster.
314	9406	22/08/2015	C.da Millaga	Pp	71	11	Pascolo, Seminativo
315	9406	22/08/2015	C.da Millaga	Pp	71	12	Seminativo
316	9406	22/08/2015	C.da Millaga	Pp	71	13	Vigneto
317	9406	22/08/2015	C.da Millaga	Pp	71	14	Pascolo
318	9406	22/08/2015	C.da Millaga	Pp	71	15	Seminativo
319	9406	22/08/2015	C.da Millaga	Pp	71	22	Pascolo, Seminativo
320	9406	22/08/2015	C.da Millaga	Pp	71	52	Mandorleto, Seminativo
321	9406	22/08/2015	C.da Millaga	Pp	71	60	Pascolo
322	9406	22/08/2015	C.da Millaga	Pp	71	61	Seminativo
323	9406	22/08/2015	C.da Millaga	Pp	71	62	Seminativo
324	9406	22/08/2015	C.da Millaga	Pp	71	64	Mandorleto, Seminativo
325	9406	22/08/2015	C.da Millaga	Pp	71	65	Seminativo, Uliveto, Pascolo
326	9406	22/08/2015	C.da Millaga	Pp	71	68	Seminativo
327	9522	06/09/2015	C.da Maida	Pp	40	36	Seminativo, Uliveto
328	9522	06/09/2015	C.da Maida	Pp	40	38	Seminativo, Vigneto
329	9522	06/09/2015	C.da Maida	Pp	40	43	Seminativo, Pascolo Arb.
330	9522	06/09/2015	C.da Maida	Pp	40	44	Pascolo, Seminativo
331	9522	06/09/2015	C.da Maida	Pp	40	112	Seminativo
332	9522	06/09/2015	C.da Maida	Pp	40	116	Seminativo, Semin. Arbor.
333	9522	06/09/2015	C.da Maida	Pp	40	119	Seminativo
334	9522	06/09/2015	C.da Maida	Pp	40	143	Seminativo

"Pp" =	Porzione Particella
"lp" =	Intera Particella

**Città di Bivona (AG) - Elenco aree percorse dal fuoco - Anno 2015**

No.	Dati Incendio				Dati Catastali		
	Id. Incendio	Data Incendio	Località	Superficie Incendio	Foglio	Particella	Destinazione
335	9522	06/09/2015	C.da Maida	Pp	40	144	Seminativo
336	9522	06/09/2015	C.da Maida	Pp	40	145	Seminativo
337	9522	06/09/2015	C.da Maida	Pp	40	146	Pascolo, Seminativo
338	9522	06/09/2015	C.da Maida	Pp	40	198	Seminativo
339	10663	20/09/2015	C.da S. Nicola	Pp	33	98	Pascolo
340	10663	20/09/2015	C.da S. Nicola	Pp	35	67	Pascolo
341	10663	20/09/2015	C.da S. Nicola	Pp	35	74	Uliveto, Seminativo
342	10663	20/09/2015	C.da S. Nicola	Pp	35	169	Uliveto
343	9795	21/09/2015	C.da Millaga	Pp	68	3	Seminativo, Pascolo
344	9795	21/09/2015	C.da Millaga	Pp	68	6	Pascolo
345	9795	21/09/2015	C.da Millaga	Pp	68	7	Pascolo
346	9795	21/09/2015	C.da Millaga	Pp	68	8	Pascolo
347	9795	21/09/2015	C.da Millaga	Pp	68	9	Seminativo, Pascolo
348	9795	21/09/2015	C.da Millaga	Pp	68	11	Uliveto, Pascolo
349	9795	21/09/2015	C.da Millaga	Pp	68	14	Seminativo
350	9795	21/09/2015	C.da Millaga	Pp	68	16	Seminativo
351	9795	21/09/2015	C.da Millaga	Pp	68	17	Seminativo
352	9795	21/09/2015	C.da Millaga	Pp	68	18	Seminativo
353	9795	21/09/2015	C.da Millaga	Pp	68	40	Pascolo
354	9795	21/09/2015	C.da Millaga	Pp	68	41	Pascolo
355	10075	29/09/2015	C.da Millaga	Pp	70	7	Seminativo
356	10075	29/09/2015	C.da Millaga	Pp	70	18	Seminativo
357	10075	29/09/2015	C.da Millaga	Pp	70	19	Pascolo
358	10075	29/09/2015	C.da Millaga	Pp	70	50	Seminativo
359	10201	06/10/2015	C.da Millaga	Pp	70	4	Incolt. Ster.
360	10201	06/10/2015	C.da Millaga	Pp	70	5	Pascolo
361	10201	06/10/2015	C.da Millaga	Pp	70	6	Seminativo
362	10201	06/10/2015	C.da Millaga	Pp	70	7	Seminativo
363	10201	06/10/2015	C.da Millaga	Pp	70	19	Pascolo
364	10201	06/10/2015	C.da Millaga	Pp	70	33	Seminativo
365	10201	06/10/2015	C.da Millaga	Pp	71	29	Incolt. Ster.
366	10201	06/10/2015	C.da Millaga	lp	71	30	Seminativo
367	10201	06/10/2015	C.da Millaga	Pp	71	31	Pascolo, Seminativo
368	10201	06/10/2015	C.da Millaga	Pp	71	39	Pascolo
369	10201	06/10/2015	C.da Millaga	Pp	71	40	Pascolo
370	10201	06/10/2015	C.da Millaga	Pp	71	41	Seminativo
371	10201	06/10/2015	C.da Millaga	Pp	71	43	Seminativo
372	10201	06/10/2015	C.da Millaga	Pp	71	46	Uliveto, Seminativo
373	10201	06/10/2015	C.da Millaga	Pp	71	49	Pascolo
374	10201	06/10/2015	C.da Millaga	Pp	71	50	Pascolo
375	10201	06/10/2015	C.da Millaga	lp	71	57	Seminativo
376	10201	06/10/2015	C.da Millaga	Pp	71	67	Mandorleto, Pascolo Arb.
377	10201	06/10/2015	C.da Millaga	Pp	71	70	Seminativo

"Pp" =	Porzione Particella
"lp" =	Intera Particella

## Città di Bivona (AG) - Elenco aree percorse dal fuoco - Anno 2016

No.	Dati Incendio				Dati Catastali		
	Id. Incendio	Data Incendio	Località	Superficie Incendio	Foglio	Particella	Destinazione
1	11634	29/06/2016	M. Il Casino	Pp	26	125	Uliveto
2	11634	29/06/2016	M. Il Casino	Pp	26	290	Seminativo, Pascolo
3	11634	29/06/2016	M. Il Casino	Pp	26	500	Seminativo, Uliveto
4	11634	29/06/2016	M. Il Casino	Pp	33	120	Seminativo, Uliveto, Pascolo
5	11966	09/07/2016	Diga Castello	lp	72	34	Semin. Arbor.
6	11966	09/07/2016	Diga Castello	Pp	72	35	Pascolo, Pascolo Arb., Uliveto
7	11966	09/07/2016	Diga Castello	lp	72	36	Seminativo, Pascolo
8	11966	09/07/2016	Diga Castello	Pp	73	24	Seminativo, Pascolo
9	11966	09/07/2016	Diga Castello	Pp	73	35	Seminativo, Pascolo
10	11966	09/07/2016	Diga Castello	Pp	73	57	Pascolo
11	11966	09/07/2016	Diga Castello	Pp	73	58	Seminativo, Pascolo
12	11966	09/07/2016	Diga Castello	Pp	73	68	Seminativo
13	12763	10/07/2016	Nicolosi Bivona	Pp	30	144	Uliveto
14	12763	10/07/2016	Nicolosi Bivona	Pp	30	145	Uliveto, Pascolo
15	12763	10/07/2016	Nicolosi Bivona	Pp	30	146	Uliveto
16	12763	10/07/2016	Nicolosi Bivona	Pp	30	147	Uliveto, Mandorleto
17	12763	10/07/2016	Nicolosi Bivona	Pp	30	148	Uliveto, Pascolo
18	12763	10/07/2016	Nicolosi Bivona	Pp	30	178	Uliveto
19	12763	10/07/2016	Nicolosi Bivona	Pp	30	195	Mandorleto
20	12763	10/07/2016	Nicolosi Bivona	Pp	30	270	Ferrovia Sp.
21	12763	10/07/2016	Nicolosi Bivona	Pp	31	164	Agrumeto
22	12763	10/07/2016	Nicolosi Bivona	Pp	31	165	Frutteto
23	12763	10/07/2016	Nicolosi Bivona	Pp	31	166	Uliveto
24	12763	10/07/2016	Nicolosi Bivona	Pp	31	167	Semin. Arbor.
25	12763	10/07/2016	Nicolosi Bivona	Pp	31	192	Uliveto
26	12763	10/07/2016	Nicolosi Bivona	Pp	31	194	Uliveto
27	12763	10/07/2016	Nicolosi Bivona	Pp	31	195	Uliveto
28	12767	13/07/2016	Diga Castello	Pp	11	85	Agrumeto
29	12767	13/07/2016	Diga Castello	Pp	11	127	Ente Urbano
30	12767	13/07/2016	Diga Castello	Pp	35	22	Frutteto
31	12767	13/07/2016	Diga Castello	Pp	35	51	Semin. Arbor.
32	12767	13/07/2016	Diga Castello	Pp	35	56	Seminativo
33	12767	13/07/2016	Diga Castello	Pp	35	61	Seminativo
34	12767	13/07/2016	Diga Castello	Pp	35	64	Pascolo
35	12767	13/07/2016	Diga Castello	lp	35	65	Pascolo
36	12767	13/07/2016	Diga Castello	Pp	35	70	Seminativo
37	12767	13/07/2016	Diga Castello	Pp	35	72	Seminativo
38	12767	13/07/2016	Diga Castello	Pp	35	82	Seminativo
39	12767	13/07/2016	Diga Castello	lp	35	83	Pascolo

"Pp" =	Porzione Particella
"lp" =	Intera Particella

**Città di Bivona (AG) - Elenco aree percorse dal fuoco - Anno 2016**

No.	Dati Incendio				Dati Catastali		
	Id. Incendio	Data Incendio	Località	Superficie Incendio	Foglio	Particella	Destinazione
40	12767	13/07/2016	Diga Castello	Ip	35	84	Pascolo
41	12767	13/07/2016	Diga Castello	Ip	35	123	Frutteto
42	12767	13/07/2016	Diga Castello	Ip	35	124	Frutteto
43	12767	13/07/2016	Diga Castello	Pp	35	128	Seminativo
44	12767	13/07/2016	Diga Castello	Pp	35	129	Seminativo
45	12767	13/07/2016	Diga Castello	Pp	35	130	Seminativo
46	12767	13/07/2016	Diga Castello	Ip	35	131	Semin. Arbor.
47	12767	13/07/2016	Diga Castello	Pp	35	133	Pascolo
48	12767	13/07/2016	Diga Castello	Ip	35	134	Pascolo
49	12767	13/07/2016	Diga Castello	Pp	36	72	Pascolo
50	12631	15/07/2016	Mastraffò	Pp	24	14	Vigneto, Seminativo
51	12631	15/07/2016	Mastraffò	Pp	24	16	Uliveto
52	12631	15/07/2016	Mastraffò	Pp	24	53	Pascolo, Semin. Arbor.
53	12631	15/07/2016	Mastraffò	Pp	24	122	Pascolo, Uliveto
54	12631	15/07/2016	Mastraffò	Pp	24	123	Uliveto
55	12631	15/07/2016	Mastraffò	Pp	24	124	Uliveto
56	12631	15/07/2016	Mastraffò	Pp	24	127	Uliveto, Seminativo
57	12631	15/07/2016	Mastraffò	Pp	24	128	Mandorleto
58	12631	15/07/2016	Mastraffò	Pp	24	129	Pascolo
59	12631	15/07/2016	Mastraffò	Pp	24	130	Seminativo
60	12631	15/07/2016	Mastraffò	Pp	24	132	Seminativo, Uliveto, Pascolo
61	12631	15/07/2016	Mastraffò	Pp	24	133	Mandorleto
62	12631	15/07/2016	Mastraffò	Pp	24	134	Seminativo
63	12631	15/07/2016	Mastraffò	Pp	24	135	Vigneto
64	12631	15/07/2016	Mastraffò	Pp	24	141	Pascolo
65	12631	15/07/2016	Mastraffò	Pp	24	143	Seminativo, Pascolo
66	12631	15/07/2016	Mastraffò	Pp	24	144	Pascolo Arb.
67	12631	15/07/2016	Mastraffò	Pp	24	146	Seminativo
68	12631	15/07/2016	Mastraffò	Ip	24	148	Semin. Arbor.
69	12631	15/07/2016	Mastraffò	Pp	24	149	Semin. Arbor.
70	12631	15/07/2016	Mastraffò	Pp	24	152	Uliveto, Seminativo
71	12631	15/07/2016	Mastraffò	Pp	24	153	Mandorleto
72	12631	15/07/2016	Mastraffò	Pp	24	157	Uliveto, Seminativo
73	12631	15/07/2016	Mastraffò	Pp	24	163	Semin. Arbor.
74	12631	15/07/2016	Mastraffò	Pp	24	171	Uliveto, Mandorleto
75	12631	15/07/2016	Mastraffò	Ip	24	172	Pascolo
76	12631	15/07/2016	Mastraffò	Pp	24	176	Uliveto, Mandorleto
77	12631	15/07/2016	Mastraffò	Pp	24	177	Mandorleto
78	12631	15/07/2016	Mastraffò	Pp	24	179	Seminativo

"Pp" =	Porzione Particella
"Ip" =	Intera Particella

## Città di Bivona (AG) - Elenco aree percorse dal fuoco - Anno 2016

No.	Dati Incendio				Dati Catastali		
	Id. Incendio	Data Incendio	Località	Superficie Incendio	Foglio	Particella	Destinazione
79	12631	15/07/2016	Mastraffò	Ip	24	182	Vigneto
80	12631	15/07/2016	Mastraffò	Pp	24	183	Vigneto
81	12631	15/07/2016	Mastraffò	Pp	24	194	Uliveto, Semin. Arbor.
82	12631	15/07/2016	Mastraffò	Pp	24	199	Uliveto, Semin. Arbor.
83	12631	15/07/2016	Mastraffò	Pp	24	202	Uliveto, Pascolo
84	12631	15/07/2016	Mastraffò	Pp	24	203	Mandorleto
85	12631	15/07/2016	Mastraffò	Pp	24	204	Uliveto, Seminativo
86	12631	15/07/2016	Mastraffò	Pp	24	205	Pascolo
87	12631	15/07/2016	Mastraffò	Pp	24	206	Vigneto
88	12631	15/07/2016	Mastraffò	Pp	24	212	Seminativo
89	12631	15/07/2016	Mastraffò	Pp	24	216	Uliveto, Pascolo
90	12631	15/07/2016	Mastraffò	Pp	24	222	Uliveto
91	12631	15/07/2016	Mastraffò	Pp	24	227	Seminativo
92	12631	15/07/2016	Mastraffò	Pp	24	239	Uliveto, Pascolo
93	12631	15/07/2016	Mastraffò	Pp	24	240	Uliveto, Pascolo
94	12631	15/07/2016	Mastraffò	Pp	24	243	Uliveto
95	12631	15/07/2016	Mastraffò	Pp	24	244	Uliveto
96	12631	15/07/2016	Mastraffò	Pp	25	152	Uliveto, Mandorleto
97	12631	15/07/2016	Mastraffò	Pp	25	153	Vigneto
98	12631	15/07/2016	Mastraffò	Pp	25	294	Uliveto, Mandorleto
99	12631	15/07/2016	Mastraffò	Pp	25	331	Uliveto, Mandorleto
100	12631	15/07/2016	Mastraffò	Pp	25	333	Mandorleto
101	12631	15/07/2016	Mastraffò	Pp	25	334	Uliveto, Vigneto
102	12895	16/07/2016	C.Da Balata	Pp	47	5	Pascolo, Seminativo
103	12895	16/07/2016	C.Da Balata	Pp	47	6	Pascolo, Seminativo
104	12895	16/07/2016	C.Da Balata	Pp	47	8	Semin. Arbor., Uliveto, Seminativo
105	12895	16/07/2016	C.Da Balata	Pp	47	9	Seminativo, Semin. Arbor.
106	12895	16/07/2016	C.Da Balata	Pp	47	33	Seminativo, Pascolo
107	12895	16/07/2016	C.Da Balata	Pp	48	1	Seminativo, Pascolo, Pascolo Arb.
108	12895	16/07/2016	C.Da Balata	Pp	48	15	Seminativo, Uliveto

"Pp"=	Porzione Particella
"Ip" =	Intera Particella



**Città di Bivona (AG) - Elenco aree percorse dal fuoco - Anno 2016**

No.	Dati Incendio				Dati Catastali		
	Id. Incendio	Data Incendio	Località	Superficie Incendio	Foglio	Particella	Destinazione
109	12895	16/07/2016	C.Da Balata	Pp	48	26	Seminativo, Pascolo, Pascolo Arb.
110	12895	16/07/2016	C.Da Balata	Pp	48	27	Seminativo, Pascolo
111	12895	16/07/2016	C.Da Balata	Pp	48	28	Seminativo, Pascolo
112	12895	16/07/2016	C.Da Balata	Pp	48	41	Seminativo, Pascolo Arb.
113	12895	16/07/2016	C.Da Balata	Pp	48	42	Pascolo, Seminativo
114	12895	16/07/2016	C.Da Balata	lp	48	43	Seminativo, Pascolo
115	12632	20/07/2016	Vallone S. Margherita	Pp	13	51	Frutt. Irrig.
116	12632	20/07/2016	Vallone S. Margherita	Pp	13	132	Seminativo
117	12632	20/07/2016	Vallone S. Margherita	Pp	13	133	Uliveto, Vigneto
118	12632	20/07/2016	Vallone S. Margherita	Pp	13	134	Seminativo
119	12632	20/07/2016	Vallone S. Margherita	Pp	13	143	Frutt. Irrig.
120	12897	22/07/2016	C.Da Finocchio	Pp	48	3	Seminativo, Pascolo
121	12897	22/07/2016	C.Da Finocchio	lp	48	4	Fabb. Diruto
122	12897	22/07/2016	C.Da Finocchio	Pp	48	16	Seminativo, Pascolo
123	12897	22/07/2016	C.Da Finocchio	Pp	48	20	Seminativo
124	12897	22/07/2016	C.Da Finocchio	Pp	48	21	Seminativo, Pascolo Arb.
125	12897	22/07/2016	C.Da Finocchio	Pp	48	28	Seminativo, Pascolo
126	12897	22/07/2016	C.Da Finocchio	Pp	48	29	Seminativo, Semin. Arbor.
127	12897	22/07/2016	C.Da Finocchio	Pp	48	30	Seminativo, Semin. Arbor.
128	12897	22/07/2016	C.Da Finocchio	Pp	48	31	Seminativo, Pascolo
129	12897	22/07/2016	C.Da Finocchio	Pp	48	32	Seminativo, Semin. Arbor., Uliveto
130	12897	22/07/2016	C.Da Finocchio	Pp	48	33	Seminativo
131	12897	22/07/2016	C.Da Finocchio	lp	48	34	Pascolo Arb.
132	12897	22/07/2016	C.Da Finocchio	Pp	48	35	Seminativo
133	12897	22/07/2016	C.Da Finocchio	Pp	48	36	Seminativo
134	12897	22/07/2016	C.Da Finocchio	Pp	48	37	Seminativo, Pascolo Arb.
135	12897	22/07/2016	C.Da Finocchio	Pp	48	46	Uliveto, Vigneto
136	12897	22/07/2016	C.Da Finocchio	Pp	48	47	Vigneto
137	12897	22/07/2016	C.Da Finocchio	lp	48	48	Uliveto, Seminativo
138	12897	22/07/2016	C.Da Finocchio	Pp	48	49	Seminativo
139	12897	22/07/2016	C.Da Finocchio	Pp	48	50	Seminativo, Mandorleto

"Pp" =	Porzione Particella
"lp" =	Intera Particella

**Città di Bivona (AG) - Elenco aree percorse dal fuoco - Anno 2016**

No.	Dati Incendio				Dati Catastali		
	Id. Incendio	Data Incendio	Località	Superficie Incendio	Foglio	Particella	Destinazione
140	12897	22/07/2016	C.Da Finocchio	Pp	57	5	Ferrovia Sp.
141	12616	01/08/2016	San Vito	Pp	16	203	Semin. Arbor.
142	12616	01/08/2016	San Vito	Pp	16	219	Seminativo
143	12616	01/08/2016	San Vito	Pp	28	38	Uliveto
144	12616	01/08/2016	San Vito	Pp	28	39	Semin. Irrig., Agrumeto
145	12616	01/08/2016	San Vito	Pp	28	40	Vigneto
146	12616	01/08/2016	San Vito	Pp	28	41	Vigneto, Frutteto
147	12616	01/08/2016	San Vito	Pp	28	98	Uliveto, Seminativo
148	12616	01/08/2016	San Vito	Pp	28	112	Uliveto
149	12616	01/08/2016	San Vito	Pp	28	113	Uliveto
150	12616	01/08/2016	San Vito	Pp	28	116	Uliveto
151	12616	01/08/2016	San Vito	Pp	28	119	Seminativo
152	12616	01/08/2016	San Vito	Pp	28	120	Uliveto
153	12616	01/08/2016	San Vito	Pp	28	122	Seminativo
154	12616	01/08/2016	San Vito	Pp	28	123	Agrumeto, Uliveto
155	12616	01/08/2016	San Vito	Pp	28	124	Mandorleto
156	12616	01/08/2016	San Vito	Pp	28	190	Uliveto, Agrumeto
157	12616	01/08/2016	San Vito	Pp	28	202	Uliveto
158	12616	01/08/2016	San Vito	Pp	28	265	Uliveto
159	12616	01/08/2016	San Vito	Pp	28	287	Uliveto
160	12616	01/08/2016	San Vito	Pp	28	335	Uliveto
161	12616	01/08/2016	San Vito	Pp	28	337	Frutteto, Uliveto
162	12616	01/08/2016	San Vito	Pp	28	339	Uliveto, Frutteto
163	12616	01/08/2016	San Vito	Pp	28	340	Uliveto
164	12616	01/08/2016	San Vito	Pp	28	341	Frutteto
165	12616	01/08/2016	San Vito	Pp	28	437	Semin. Irrig., Frutteto
166	12616	01/08/2016	San Vito	Pp	28	473	Ente Urbano
167	12896	03/08/2016	C.Da Finocchio	Pp	48	5	Pascolo, Seminativo
168	12896	03/08/2016	C.Da Finocchio	Ip	48	7	Fabb. Diruto
169	12896	03/08/2016	C.Da Finocchio	Pp	48	16	Seminativo, Pascolo
170	12896	03/08/2016	C.Da Finocchio	Pp	48	19	Seminativo, Pascolo, Pascolo Arb.
171	12896	03/08/2016	C.Da Finocchio	Pp	48	21	Seminativo, Pascolo Arb.
172	12896	03/08/2016	C.Da Finocchio	Pp	48	24	Seminativo
173	12896	03/08/2016	C.Da Finocchio	Pp	48	36	Seminativo
174	12896	03/08/2016	C.Da Finocchio	Pp	48	37	Seminativo, Pascolo Arb.
175	12896	03/08/2016	C.Da Finocchio	Pp	48	39	Pascolo, Seminativo
176	12896	03/08/2016	C.Da Finocchio	Pp	48	40	Seminativo, Uliveto, Pascolo Arb.

"Pp" =	Porzione Particella
"Ip" =	Intera Particella

**Città di Bivona (AG) - Elenco aree percorse dal fuoco - Anno 2016**

No.	Dati Incendio				Dati Catastali		
	Id. Incendio	Data Incendio	Località	Superficie Incendio	Foglio	Particella	Destinazione
177	12896	03/08/2016	C.Da Finocchio	Pp	48	45	Seminativo
178	12896	03/08/2016	C.Da Finocchio	Pp	48	50	Seminativo, Mandorleto
179	12896	03/08/2016	C.Da Finocchio	Pp	48	51	Mandorleto
180	12896	03/08/2016	C.Da Finocchio	Pp	48	52	Seminativo
181	12896	03/08/2016	C.Da Finocchio	Pp	48	53	Seminativo
182	12896	03/08/2016	C.Da Finocchio	Pp	48	55	Seminativo, Pascolo
183	12896	03/08/2016	C.Da Finocchio	Pp	48	56	Seminativo, Pascolo Arb.
184	12896	03/08/2016	C.Da Finocchio	lp	48	57	Ente Urbano
185	12896	03/08/2016	C.Da Finocchio	Pp	49	4	Seminativo, Frutteto
186	12896	03/08/2016	C.Da Finocchio	Pp	49	5	Seminativo, Uliveto
187	12896	03/08/2016	C.Da Finocchio	Pp	49	26	Seminativo, Uliveto, Mandorleto
188	12896	03/08/2016	C.Da Finocchio	Pp	58	1	Ferrovia Sp.
189	12896	03/08/2016	C.Da Finocchio	Pp	58	3	Ferrovia Sp.
190	12896	03/08/2016	C.Da Finocchio	Pp	58	4	Seminativo, Uliveto, Pascolo
191	12896	03/08/2016	C.Da Finocchio	Pp	58	8	Ferrovia Sp.
192	12896	03/08/2016	C.Da Finocchio	Pp	58	26	Seminativo, Uliveto, Pascolo
193	12896	03/08/2016	C.Da Finocchio	Pp	58	57	Seminativo
194	12896	03/08/2016	C.Da Finocchio	Pp	58	58	Seminativo
195	12896	03/08/2016	C.Da Finocchio	Pp	58	59	Seminativo
196	12896	03/08/2016	C.Da Finocchio	Pp	58	60	Seminativo
197	12896	03/08/2016	C.Da Finocchio	Pp	58	61	Seminativo
198	12896	03/08/2016	C.Da Finocchio	Pp	58	62	Seminativo
199	12615	06/08/2016	Diga Castello	Pp	16	156	Pascolo
200	12615	06/08/2016	Diga Castello	Pp	16	159	Frutteto
201	12615	06/08/2016	Diga Castello	Pp	16	179	Uliveto, Frutteto
202	12615	06/08/2016	Diga Castello	Pp	16	201	Uliveto, Seminativo
203	12615	06/08/2016	Diga Castello	Pp	16	214	Seminativo
204	12615	06/08/2016	Diga Castello	Pp	16	215	Seminativo
205	12615	06/08/2016	Diga Castello	Pp	16	216	Pascolo
206	12615	06/08/2016	Diga Castello	lp	16	278	Seminativo
207	12615	06/08/2016	Diga Castello	Pp	16	288	Frutteto
208	12615	06/08/2016	Diga Castello	Pp	16	312	Uliveto, Pascolo
209	12615	06/08/2016	Diga Castello	lp	16	333	Vigneto
210	12615	06/08/2016	Diga Castello	Pp	16	334	Vigneto
211	12615	06/08/2016	Diga Castello	lp	16	335	Seminativo
212	12615	06/08/2016	Diga Castello	lp	16	336	Seminativo
213	12615	06/08/2016	Diga Castello	Pp	16	356	Semin. Arbor.
214	12615	06/08/2016	Diga Castello	lp	16	441	Ente Urbano
215	12760	09/08/2016	Mascio Affò	Pp	24	14	Vigneto, Seminativo

"Pp" =	Porzione Particella
"lp" =	Intera Particella

**Città di Bivona (AG) - Elenco aree percorse dal fuoco - Anno 2016**

No.	Dati Incendio				Dati Catastali		
	Id. Incendio	Data Incendio	Località	Superficie Incendio	Foglio	Particella	Destinazione
216	12760	09/08/2016	Mascio Affò	Pp	24	30	Uliveto, Vigneto
217	12760	09/08/2016	Mascio Affò	Pp	24	35	Seminativo
218	12760	09/08/2016	Mascio Affò	Pp	24	37	Seminativo
219	12760	09/08/2016	Mascio Affò	Pp	24	55	Semin. Arbor.
220	12760	09/08/2016	Mascio Affò	Pp	24	57	Seminativo
221	12760	09/08/2016	Mascio Affò	Pp	24	58	Seminativo
222	12760	09/08/2016	Mascio Affò	Pp	24	59	Seminativo
223	12760	09/08/2016	Mascio Affò	Ip	24	60	Pascolo
224	12760	09/08/2016	Mascio Affò	Pp	24	61	Pascolo
225	12760	09/08/2016	Mascio Affò	Ip	24	62	Pascolo
226	12760	09/08/2016	Mascio Affò	Pp	24	63	Seminativo
227	12760	09/08/2016	Mascio Affò	Pp	24	64	Seminativo
228	12760	09/08/2016	Mascio Affò	Pp	24	65	Pascolo
229	12760	09/08/2016	Mascio Affò	Pp	24	67	Seminativo
230	12760	09/08/2016	Mascio Affò	Pp	24	68	Seminativo, Vigneto
231	12760	09/08/2016	Mascio Affò	Pp	24	69	Seminativo
232	12760	09/08/2016	Mascio Affò	Ip	24	72	Seminativo, Pascolo
233	12760	09/08/2016	Mascio Affò	Ip	24	73	Seminativo, Pascolo
234	12760	09/08/2016	Mascio Affò	Ip	24	74	Seminativo, Pascolo
235	12760	09/08/2016	Mascio Affò	Pp	24	75	Seminativo
236	12760	09/08/2016	Mascio Affò	Pp	24	77	Seminativo, Uliveto
237	12760	09/08/2016	Mascio Affò	Pp	24	78	Seminativo
238	12760	09/08/2016	Mascio Affò	Pp	24	79	Seminativo
239	12760	09/08/2016	Mascio Affò	Pp	24	80	Seminativo
240	12760	09/08/2016	Mascio Affò	Pp	24	81	Seminativo
241	12760	09/08/2016	Mascio Affò	Pp	24	82	Pascolo
242	12760	09/08/2016	Mascio Affò	Pp	24	83	Pascolo
243	12760	09/08/2016	Mascio Affò	Pp	24	84	Semin. Arbor.
244	12760	09/08/2016	Mascio Affò	Pp	24	85	Seminativo
245	12760	09/08/2016	Mascio Affò	Pp	24	86	Vigneto
246	12760	09/08/2016	Mascio Affò	Pp	24	87	Seminativo
247	12760	09/08/2016	Mascio Affò	Pp	24	88	Seminativo
248	12760	09/08/2016	Mascio Affò	Pp	24	91	Pascolo
249	12760	09/08/2016	Mascio Affò	Pp	24	92	Pascolo
250	12760	09/08/2016	Mascio Affò	Ip	24	94	Fabb. Diruto
251	12760	09/08/2016	Mascio Affò	Pp	24	95	Pascolo
252	12760	09/08/2016	Mascio Affò	Pp	24	132	Seminativo, Uliveto, Pascolo
253	12760	09/08/2016	Mascio Affò	Pp	24	146	Seminativo
254	12760	09/08/2016	Mascio Affò	Pp	24	152	Uliveto, Seminativo
255	12760	09/08/2016	Mascio Affò	Pp	24	174	Uliveto, Seminativo
256	12760	09/08/2016	Mascio Affò	Pp	24	175	Seminativo
257	12760	09/08/2016	Mascio Affò	Pp	24	185	Seminativo
258	12760	09/08/2016	Mascio Affò	Pp	24	186	Seminativo

"Pp" =	Porzione Particella
"Ip" =	Intera Particella

**Città di Bivona (AG) - Elenco aree percorse dal fuoco - Anno 2016**

No.	Dati Incendio				Dati Catastali		
	Id. Incendio	Data Incendio	Località	Superficie Incendio	Foglio	Particella	Destinazione
259	12760	09/08/2016	Mascio Affò	Pp	24	187	Seminativo
260	12760	09/08/2016	Mascio Affò	Pp	24	190	Seminativo
261	12760	09/08/2016	Mascio Affò	Pp	24	203	Mandorleto
262	12760	09/08/2016	Mascio Affò	Pp	24	213	Frutt. Irrig., Pascolo
263	12760	09/08/2016	Mascio Affò	Pp	24	214	Seminativo, Frutteto
264	12760	09/08/2016	Mascio Affò	Pp	24	215	Semin. Arbor.
265	12760	09/08/2016	Mascio Affò	Pp	24	227	Seminativo
266	12760	09/08/2016	Mascio Affò	Pp	24	228	Ente Urbano
267	12626	22/08/2016	Fra Nicola	Pp	32	1	Pascolo
268	12626	22/08/2016	Fra Nicola	Pp	32	4	Seminativo, Pascolo
269	12626	22/08/2016	Fra Nicola	Pp	32	6	Seminativo, Pascolo
270	12626	22/08/2016	Fra Nicola	Pp	32	7	Seminativo, Pascolo
271	12626	22/08/2016	Fra Nicola	Pp	32	8	Vigneto
272	12626	22/08/2016	Fra Nicola	lp	32	9	Seminativo
273	12626	22/08/2016	Fra Nicola	Pp	32	40	Seminativo
274	12626	22/08/2016	Fra Nicola	Pp	32	42	Seminativo, Vigneto
275	12626	22/08/2016	Fra Nicola	Pp	32	46	Uliveto, Semin. Arbor.
276	12626	22/08/2016	Fra Nicola	Pp	32	47	Semin. Arbor.
277	12626	22/08/2016	Fra Nicola	Pp	32	57	Seminativo
278	12626	22/08/2016	Fra Nicola	Pp	32	58	Seminativo
279	12626	22/08/2016	Fra Nicola	lp	32	59	Vigneto
280	12626	22/08/2016	Fra Nicola	lp	32	61	Seminativo, Pascolo
281	12626	22/08/2016	Fra Nicola	Pp	32	62	Seminativo, Uliveto
282	12626	22/08/2016	Fra Nicola	Pp	32	70	Seminativo, Pascolo
283	12626	22/08/2016	Fra Nicola	Pp	32	71	Seminativo
284	12626	22/08/2016	Fra Nicola	Pp	32	119	Seminativo, Pescheto
285	12626	22/08/2016	Fra Nicola	Pp	32	124	Pascolo
286	12626	22/08/2016	Fra Nicola	Pp	32	125	Uliveto, Seminativo
287	12626	22/08/2016	Fra Nicola	Pp	32	148	Seminativo, Uliveto, Pascolo
288	12626	22/08/2016	Fra Nicola	Pp	32	156	Seminativo, Pascolo
289	12626	22/08/2016	Fra Nicola	lp	32	157	Seminativo
290	12626	22/08/2016	Fra Nicola	lp	32	158	Seminativo
291	12626	22/08/2016	Fra Nicola	lp	32	159	Seminativo
292	12626	22/08/2016	Fra Nicola	Pp	32	160	Vigneto
293	12626	22/08/2016	Fra Nicola	Pp	32	161	Seminativo
294	12626	22/08/2016	Fra Nicola	Pp	32	163	Seminativo

"Pp" =	Porzione Particella
"lp" =	Intera Particella

**Città di Bivona (AG) - Elenco aree percorse dal fuoco - Anno 2016**

No.	Dati Incendio				Dati Catastali		
	Id. Incendio	Data Incendio	Località	Superficie Incendio	Foglio	Particella	Destinazione
295	12626	22/08/2016	Fra Nicola	Pp	32	165	Uliveto, Pascolo, Seminativo
296	12626	22/08/2016	Fra Nicola	Pp	32	166	Pascolo, Seminativo
297	12626	22/08/2016	Fra Nicola	Pp	32	167	Uliveto, Seminativo
298	12626	22/08/2016	Fra Nicola	Pp	32	195	Seminativo
299	12626	22/08/2016	Fra Nicola	Pp	32	224	Vigneto
300	12626	22/08/2016	Fra Nicola	lp	32	225	Pascolo
301	12626	22/08/2016	Fra Nicola	Pp	32	226	Seminativo
302	12626	22/08/2016	Fra Nicola	Pp	32	227	Seminativo, Pascolo
303	12626	22/08/2016	Fra Nicola	lp	32	228	Seminativo, Uliveto
304	12626	22/08/2016	Fra Nicola	Pp	32	229	Seminativo, Uliveto, Frutt. Irrig.
305	12626	22/08/2016	Fra Nicola	Pp	32	230	Ente Urbano
306	12626	22/08/2016	Fra Nicola	Pp	32	232	Seminativo
307	12626	22/08/2016	Fra Nicola	Pp	32	234	Seminativo
308	12764	30/08/2016	Campo Sportivo	Pp	17	680	Seminativo, Pascolo Arb.
309	12764	30/08/2016	Campo Sportivo	Pp	17	708	Seminativo, Pascolo Arb.
310	12764	30/08/2016	Campo Sportivo	Pp	17	727	Seminativo
311	12629	01/09/2016	Gibbia	Pp	13	96	Semin. Arbor.
312	12629	01/09/2016	Gibbia	Pp	13	102	Pascolo
313	12629	01/09/2016	Gibbia	Pp	13	159	Uliveto, Semin. Arbor.
314	12759	03/09/2016	Masciarbò	Pp	23	138	Seminativo, Pascolo
315	12759	03/09/2016	Masciarbò	Pp	23	168	Seminativo
316	12759	03/09/2016	Masciarbò	Pp	23	171	Pascolo
317	12759	03/09/2016	Masciarbò	Pp	23	185	Pascolo
318	12759	03/09/2016	Masciarbò	Pp	23	186	Seminativo
319	12759	03/09/2016	Masciarbò	lp	23	201	Fabb. Diruto
320	12759	03/09/2016	Masciarbò	Pp	23	203	Seminativo
321	12759	03/09/2016	Masciarbò	Pp	23	249	Pascolo
322	12759	03/09/2016	Masciarbò	Pp	23	318	Seminativo
323	12759	03/09/2016	Masciarbò	Pp	23	319	Seminativo
324	12759	03/09/2016	Masciarbò	Pp	23	320	Seminativo
325	12759	03/09/2016	Masciarbò	Pp	23	321	Seminativo
326	12759	03/09/2016	Masciarbò	Pp	23	322	Seminativo
327	12759	03/09/2016	Masciarbò	lp	23	323	Seminativo
328	12759	03/09/2016	Masciarbò	Pp	23	324	Seminativo
329	12759	03/09/2016	Masciarbò	Pp	23	325	Seminativo
330	12759	03/09/2016	Masciarbò	Pp	23	326	Seminativo
331	12759	03/09/2016	Masciarbò	lp	23	327	Seminativo
332	12759	03/09/2016	Masciarbò	lp	23	328	Semin. Arbor.
333	12759	03/09/2016	Masciarbò	lp	23	329	Vigneto
334	12759	03/09/2016	Masciarbò	lp	23	330	Seminativo

"Pp" =	Porzione Particella
"lp" =	Intera Particella

**Città di Bivona (AG) - Elenco aree percorse dal fuoco - Anno 2016**

No.	Dati Incendio				Dati Catastali		
	Id. Incendio	Data Incendio	Località	Superficie Incendio	Foglio	Particella	Destinazione
335	12759	03/09/2016	Masciarbò	Ip	23	331	Semin. Arbor.
336	12759	03/09/2016	Masciarbò	Ip	23	332	Seminativo
337	12759	03/09/2016	Masciarbò	Ip	23	333	Semin. Arbor.
338	12759	03/09/2016	Masciarbò	Pp	23	334	Seminativo
339	12759	03/09/2016	Masciarbò	Ip	23	335	Seminativo
340	12759	03/09/2016	Masciarbò	Ip	23	336	Seminativo
341	12759	03/09/2016	Masciarbò	Ip	23	337	Fabb. Diruto
342	12759	03/09/2016	Masciarbò	Ip	23	338	Seminativo
343	12759	03/09/2016	Masciarbò	Ip	23	339	Pascolo
344	12759	03/09/2016	Masciarbò	Ip	23	340	Seminativo
345	12759	03/09/2016	Masciarbò	Ip	23	341	Pascolo
346	12759	03/09/2016	Masciarbò	Ip	23	342	Mandorleto
347	12759	03/09/2016	Masciarbò	Ip	23	343	Vigneto
348	12759	03/09/2016	Masciarbò	Ip	23	344	Seminativo
349	12759	03/09/2016	Masciarbò	Ip	23	346	Seminativo
350	12759	03/09/2016	Masciarbò	Ip	23	347	Seminativo
351	12759	03/09/2016	Masciarbò	Ip	23	370	Seminativo
352	12759	03/09/2016	Masciarbò	Pp	23	416	Seminativo
353	12759	03/09/2016	Masciarbò	Pp	23	426	Frutt. Irrig., Pascolo
354	12759	03/09/2016	Masciarbò	Ip	24	1	Seminativo
355	12759	03/09/2016	Masciarbò	Pp	24	2	Seminativo
356	12759	03/09/2016	Masciarbò	Pp	24	4	Seminativo
357	12759	03/09/2016	Masciarbò	Pp	24	5	Seminativo
358	12759	03/09/2016	Masciarbò	Pp	24	6	Semin. Arbor.
359	12759	03/09/2016	Masciarbò	Pp	24	8	Seminativo
360	12759	03/09/2016	Masciarbò	Pp	24	49	Seminativo
361	12759	03/09/2016	Masciarbò	Ip	24	51	Semin. Arbor.
362	12759	03/09/2016	Masciarbò	Ip	24	52	Vigneto
363	12759	03/09/2016	Masciarbò	Ip	24	54	Seminativo
364	12759	03/09/2016	Masciarbò	Pp	24	55	Semin. Arbor.
365	12759	03/09/2016	Masciarbò	Pp	24	57	Seminativo
366	12759	03/09/2016	Masciarbò	Pp	24	58	Seminativo
367	12759	03/09/2016	Masciarbò	Pp	24	93	Seminativo
368	12759	03/09/2016	Masciarbò	Pp	24	164	Seminativo
369	12759	03/09/2016	Masciarbò	Pp	24	173	Seminativo
370	12759	03/09/2016	Masciarbò	Ip	24	183	Vigneto
371	12759	03/09/2016	Masciarbò	Ip	24	184	Seminativo
372	12768	04/09/2016	Cinque Quarti	Pp	7	5	Uliveto, Pascolo
373	12768	04/09/2016	Cinque Quarti	Ip	7	6	Pascolo
374	12768	04/09/2016	Cinque Quarti	Pp	7	9	Pascolo
375	12768	04/09/2016	Cinque Quarti	Pp	7	10	Seminativo
376	12768	04/09/2016	Cinque Quarti	Ip	7	11	Seminativo
377	12768	04/09/2016	Cinque Quarti	Ip	7	12	Seminativo
378	12768	04/09/2016	Cinque Quarti	Pp	7	13	Seminativo, Pascolo
379	12768	04/09/2016	Cinque Quarti	Pp	7	14	Seminativo
380	12768	04/09/2016	Cinque Quarti	Pp	7	15	Seminativo, Pascolo

"Pp" =	Porzione Particella
"Ip" =	Intera Particella

**Città di Bivona (AG) - Elenco aree percorse dal fuoco - Anno 2016**

No.	Dati Incendio				Dati Catastali		
	Id. Incendio	Data Incendio	Località	Superficie Incendio	Foglio	Particella	Destinazione
381	12768	04/09/2016	Cinque Quarti	Pp	7	16	Seminativo, Pascolo
382	12768	04/09/2016	Cinque Quarti	Pp	7	17	Seminativo, Pascolo
383	12768	04/09/2016	Cinque Quarti	Pp	7	18	Seminativo
384	12768	04/09/2016	Cinque Quarti	Pp	7	19	Seminativo, Semin. Arbor.
385	12768	04/09/2016	Cinque Quarti	Pp	7	47	Seminativo, Pascolo, Pascolo Arb.
386	12768	04/09/2016	Cinque Quarti	Pp	7	48	Seminativo, Pascolo
387	12768	04/09/2016	Cinque Quarti	Pp	7	50	Seminativo, Pascolo
388	12768	04/09/2016	Cinque Quarti	lp	7	235	Pascolo
389	12768	04/09/2016	Cinque Quarti	Pp	7	241	Seminativo, Pascolo
390	12768	04/09/2016	Cinque Quarti	Pp	7	248	Seminativo, Uliveto, Pascolo
391	12768	04/09/2016	Cinque Quarti	lp	7	253	Pascolo
392	12768	04/09/2016	Cinque Quarti	Pp	8	52	Seminativo, Uliveto
393	12768	04/09/2016	Cinque Quarti	Pp	8	92	Uliveto
394	12768	04/09/2016	Cinque Quarti	Pp	8	93	Uliveto, Pascolo
395	12768	04/09/2016	Cinque Quarti	Pp	8	94	Uliveto
396	12768	04/09/2016	Cinque Quarti	Pp	8	95	Uliveto
397	12768	04/09/2016	Cinque Quarti	Pp	8	113	Seminativo, Pascolo
398	12768	04/09/2016	Cinque Quarti	Pp	8	129	Uliveto, Seminativo
399	12761	06/09/2016	Masciu Affò	Pp	25	74	Uliveto, Semin. Arbor.
400	12761	06/09/2016	Masciu Affò	Pp	25	90	Uliveto
401	12761	06/09/2016	Masciu Affò	Pp	25	91	Semin. Arbor.
402	12761	06/09/2016	Masciu Affò	Pp	25	92	Uliveto
403	12761	06/09/2016	Masciu Affò	Pp	25	94	Mandorleto
404	12761	06/09/2016	Masciu Affò	Pp	25	96	Semin. Arbor.
405	12761	06/09/2016	Masciu Affò	Pp	25	97	Pascolo
406	12761	06/09/2016	Masciu Affò	Pp	25	100	Area Fab. Dm.
407	12761	06/09/2016	Masciu Affò	Pp	25	101	Pascolo
408	12761	06/09/2016	Masciu Affò	Pp	25	102	Uliveto, Seminativo
409	12761	06/09/2016	Masciu Affò	Pp	25	255	Uliveto, Pascolo
410	12761	06/09/2016	Masciu Affò	Pp	25	308	Mandorleto
411	12761	06/09/2016	Masciu Affò	Pp	25	309	Uliveto
412	12761	06/09/2016	Masciu Affò	Pp	25	360	Uliveto, Mandorleto

"Pp" =	Porzione Particella
"lp" =	Intera Particella



**Città di Bivona (AG) - Elenco aree percorse dal fuoco - Anno 2017**

No.	Dati Incendio				Dati Catastali		
	Id. Incendio	Data Incendio	Località	Superficie Incendio	Foglio	Particella	Destinazione
1	15136	29/06/2017	Campo Sportivo	Pp	17	312	Pascolo
2	15136	29/06/2017	Campo Sportivo	Pp	17	680	Seminativo, Pascolo Arb.
3	15136	29/06/2017	Campo Sportivo	Pp	17	708	Seminativo, Pascolo Arb.
4	15136	29/06/2017	Campo Sportivo	Pp	17	727	Seminativo
5	15435	09/07/2017	Campo Sportivo	Pp	1	8	Semin. Arbor.
6	15435	09/07/2017	Campo Sportivo	Pp	2	1	Semin. Arbor.
7	15435	09/07/2017	Campo Sportivo	Pp	4	3	Pascolo
8	15435	09/07/2017	Campo Sportivo	Pp	4	10	Pascolo
9	15435	09/07/2017	Campo Sportivo	Pp	4	11	Pascolo
10	15435	09/07/2017	Campo Sportivo	Pp	4	12	Pascolo
11	15435	09/07/2017	Campo Sportivo	Pp	4	13	Pascolo
12	15435	09/07/2017	Campo Sportivo	Pp	4	16	Pascolo
13	15435	09/07/2017	Campo Sportivo	Pp	4	17	Pascolo
14	15435	09/07/2017	Campo Sportivo	Pp	4	18	Pascolo
15	15435	09/07/2017	Campo Sportivo	Pp	4	19	Pascolo Arb., Pascolo
16	15435	09/07/2017	Campo Sportivo	Pp	4	20	Pascolo
17	15435	09/07/2017	Campo Sportivo	Pp	4	21	Pascolo
18	15435	09/07/2017	Campo Sportivo	Pp	4	22	Pascolo Arb., Pascolo
19	15435	09/07/2017	Campo Sportivo	Pp	4	23	Pascolo
20	15435	09/07/2017	Campo Sportivo	Pp	4	26	Pascolo
21	15435	09/07/2017	Campo Sportivo	Pp	4	27	Semin. Arbor.
22	15435	09/07/2017	Campo Sportivo	Pp	4	123	Frutteto
23	15435	09/07/2017	Campo Sportivo	Pp	4	124	Pascolo
24	15435	09/07/2017	Campo Sportivo	Pp	4	214	Pascolo
25	15435	09/07/2017	Campo Sportivo	Pp	4	248	Pascolo
26	15435	09/07/2017	Campo Sportivo	Pp	4	249	Pascolo
27	15435	09/07/2017	Campo Sportivo	Pp	5	3	Seminativo, Semin. Arbor.
28	15435	09/07/2017	Campo Sportivo	Pp	5	6	Semin. Arbor.
29	15435	09/07/2017	Campo Sportivo	Pp	5	10	Semin Arbor., Pascolo Arb.
30	15435	09/07/2017	Campo Sportivo	Pp	5	11	Semin. Arbor.
31	15435	09/07/2017	Campo Sportivo	Pp	5	14	Seminativo, Pascolo
32	15435	09/07/2017	Campo Sportivo	Pp	5	27	Semin. Arbor.
33	15435	09/07/2017	Campo Sportivo	Pp	5	39	Pascolo
34	15435	09/07/2017	Campo Sportivo	Pp	5	42	Pascolo, Seminativo
35	15435	09/07/2017	Campo Sportivo	lp	5	56	Seminativo, Semin. Arbor.
36	15435	09/07/2017	Campo Sportivo	Pp	5	57	Pascolo
37	15435	09/07/2017	Campo Sportivo	lp	5	59	Fabb. Diruto

"Pp" =	Porzione Particella
"lp" =	Intera Particella

**Città di Bivona (AG) - Elenco aree percorse dal fuoco - Anno 2017**

No.	Dati Incendio				Dati Catastali		
	Id. Incendio	Data Incendio	Località	Superficie Incendio	Foglio	Particella	Destinazione
38	15435	09/07/2017	Campo Sportivo	lp	5	60	Fabb. Diruto
39	15435	09/07/2017	Campo Sportivo	lp	5	62	Ente Urbano
40	15435	09/07/2017	Campo Sportivo	lp	5	63	Ente Urbano
41	15435	09/07/2017	Campo Sportivo	Pp	5	68	Semin. Arbor.
42	15435	09/07/2017	Campo Sportivo	Pp	5	70	Seminativo
43	15435	09/07/2017	Campo Sportivo	Pp	5	72	Seminativo
44	15435	09/07/2017	Campo Sportivo	Pp	5	73	Semin. Arbor., Pascolo Arb.
45	15435	09/07/2017	Campo Sportivo	Pp	5	74	Semin. Arbor.
46	15435	09/07/2017	Campo Sportivo	Pp	5	75	Semin. Arbor.
47	15435	09/07/2017	Campo Sportivo	Pp	5	76	Semin. Arbor.
48	15435	09/07/2017	Campo Sportivo	Pp	5	79	Seminativo
49	15435	09/07/2017	Campo Sportivo	Pp	5	80	Seminativo
50	15435	09/07/2017	Campo Sportivo	Pp	5	81	Semin. Arbor., Pascolo Arb.
51	15435	09/07/2017	Campo Sportivo	Pp	5	85	Semin. Arbor.
52	15435	09/07/2017	Campo Sportivo	Pp	5	86	Semin. Arbor.
53	15435	09/07/2017	Campo Sportivo	Pp	5	89	Semin. Arbor.
54	15435	09/07/2017	Campo Sportivo	Pp	5	90	Seminativo, Pascolo Arb.
55	15435	09/07/2017	Campo Sportivo	lp	5	107	Ente Urbano
56	15435	09/07/2017	Campo Sportivo	Pp	5	108	Seminativo, Pascolo
57	15435	09/07/2017	Campo Sportivo	Pp	5	109	Seminativo, Pascolo
58	15435	09/07/2017	Campo Sportivo	Pp	9	17	Pascolo
59	15435	09/07/2017	Campo Sportivo	Pp	9	178	Pascolo
60	15435	09/07/2017	Campo Sportivo	Pp	10	21	Seminativo
61	15435	09/07/2017	Campo Sportivo	lp	10	22	Seminativo
62	15435	09/07/2017	Campo Sportivo	Pp	10	23	Seminativo
63	15435	09/07/2017	Campo Sportivo	Pp	10	24	Seminativo
64	15435	09/07/2017	Campo Sportivo	Pp	10	31	Seminativo
65	15435	09/07/2017	Campo Sportivo	Pp	10	32	Pascolo
66	15435	09/07/2017	Campo Sportivo	lp	10	45	Seminativo
67	15435	09/07/2017	Campo Sportivo	lp	10	46	Pascolo
68	15435	09/07/2017	Campo Sportivo	lp	10	47	Pascolo
69	15435	09/07/2017	Campo Sportivo	lp	10	48	Seminativo, Pascolo Arb.
70	15435	09/07/2017	Campo Sportivo	lp	10	49	Seminativo
71	15435	09/07/2017	Campo Sportivo	lp	10	50	Seminativo, Pascolo Arb.
72	15435	09/07/2017	Campo Sportivo	lp	10	52	Pascolo
73	15435	09/07/2017	Campo Sportivo	lp	10	54	Seminativo
74	15435	09/07/2017	Campo Sportivo	lp	10	56	Vigneto
75	15435	09/07/2017	Campo Sportivo	lp	10	57	Pascolo
76	15435	09/07/2017	Campo Sportivo	lp	10	58	Pascolo

"Pp" =	Porzione Particella
"lp" =	Intera Particella

**Città di Bivona (AG) - Elenco aree percorse dal fuoco - Anno 2017**

No.	Dati Incendio				Dati Catastali		
	Id. Incendio	Data Incendio	Località	Superficie Incendio	Foglio	Particella	Destinazione
77	15435	09/07/2017	Campo Sportivo	lp	10	59	Pascolo
78	15435	09/07/2017	Campo Sportivo	Pp	10	61	Semin. Arbor.
79	15435	09/07/2017	Campo Sportivo	Pp	10	62	Pascolo
80	15435	09/07/2017	Campo Sportivo	Pp	10	63	Seminativo, Pascolo
81	15435	09/07/2017	Campo Sportivo	lp	10	64	Seminativo
82	15435	09/07/2017	Campo Sportivo	lp	10	65	Seminativo
83	15435	09/07/2017	Campo Sportivo	lp	10	66	Seminativo
84	15435	09/07/2017	Campo Sportivo	lp	10	67	Seminativo
85	15435	09/07/2017	Campo Sportivo	lp	10	68	Seminativo
86	15435	09/07/2017	Campo Sportivo	Pp	10	69	Pascolo
87	15435	09/07/2017	Campo Sportivo	Pp	10	70	Seminativo
88	15435	09/07/2017	Campo Sportivo	lp	10	73	Pascolo
89	15435	09/07/2017	Campo Sportivo	lp	10	74	Pascolo
90	15435	09/07/2017	Campo Sportivo	lp	10	75	Pascolo, Pascolo Arb.
91	15435	09/07/2017	Campo Sportivo	Pp	10	76	Pascolo, Seminativo
92	15435	09/07/2017	Campo Sportivo	Pp	10	83	Seminativo
93	15435	09/07/2017	Campo Sportivo	lp	10	86	Pascolo
94	15435	09/07/2017	Campo Sportivo	lp	10	87	Pascolo
95	15435	09/07/2017	Campo Sportivo	Pp	10	88	Pascolo
96	15435	09/07/2017	Campo Sportivo	Pp	10	93	Seminativo, Uliveto, Pascolo
97	15435	09/07/2017	Campo Sportivo	Pp	10	94	Uliveto, Seminativo
98	15435	09/07/2017	Campo Sportivo	Pp	10	95	Pascolo
99	15435	09/07/2017	Campo Sportivo	Pp	10	97	Seminativo
100	15435	09/07/2017	Campo Sportivo	Pp	10	98	Seminativo
101	15435	09/07/2017	Campo Sportivo	Pp	10	102	Seminativo
102	15435	09/07/2017	Campo Sportivo	lp	10	103	Seminativo
103	15435	09/07/2017	Campo Sportivo	lp	10	104	Frutteto
104	15435	09/07/2017	Campo Sportivo	lp	10	105	Frutteto
105	15435	09/07/2017	Campo Sportivo	lp	10	106	Pascolo
106	15435	09/07/2017	Campo Sportivo	Pp	10	107	Seminativo, Pascolo, Frutteto
107	15435	09/07/2017	Campo Sportivo	Pp	10	108	Vigneto
108	15435	09/07/2017	Campo Sportivo	Pp	10	109	Frutteto
109	15435	09/07/2017	Campo Sportivo	Pp	10	110	Vigneto
110	15435	09/07/2017	Campo Sportivo	Pp	11	1	Uliveto
111	15435	09/07/2017	Campo Sportivo	Pp	11	2	Pascolo
112	15435	09/07/2017	Campo Sportivo	Pp	11	3	Pascolo
113	15435	09/07/2017	Campo Sportivo	Pp	11	5	Seminativo
114	15435	09/07/2017	Campo Sportivo	Pp	11	6	Seminativo
115	15435	09/07/2017	Campo Sportivo	Pp	11	327	Pascolo
116	15435	09/07/2017	Campo Sportivo	Pp	11	328	Seminativo
117	15435	09/07/2017	Campo Sportivo	Pp	16	7	Seminativo
118	15435	09/07/2017	Campo Sportivo	Pp	16	8	Uliveto, Seminativo
119	15435	09/07/2017	Campo Sportivo	Pp	16	9	Seminativo
120	15435	09/07/2017	Campo Sportivo	Pp	16	10	Seminativo
121	15435	09/07/2017	Campo Sportivo	Pp	16	11	Seminativo

"Pp" =	Porzione Particella
"lp" =	Intera Particella

**Città di Bivona (AG) - Elenco aree percorse dal fuoco - Anno 2017**

No.	Dati Incendio				Dati Catastali		
	Id. Incendio	Data Incendio	Località	Superficie Incendio	Foglio	Particella	Destinazione
122	15435	09/07/2017	Campo Sportivo	Pp	16	12	Seminativo, Pascolo
123	15435	09/07/2017	Campo Sportivo	lp	16	13	Seminativo, Pascolo
124	15435	09/07/2017	Campo Sportivo	Pp	16	14	Uliveto, Pascolo Arb.
125	15435	09/07/2017	Campo Sportivo	Pp	16	16	Seminativo, Uliveto
126	15435	09/07/2017	Campo Sportivo	Pp	16	17	Frutteto
127	15435	09/07/2017	Campo Sportivo	Pp	16	24	Frutteto
128	15435	09/07/2017	Campo Sportivo	Pp	16	25	Seminativo
129	15435	09/07/2017	Campo Sportivo	Pp	16	26	Seminativo
130	15435	09/07/2017	Campo Sportivo	lp	16	27	Seminativo
131	15435	09/07/2017	Campo Sportivo	lp	16	28	Seminativo
132	15435	09/07/2017	Campo Sportivo	lp	16	29	Seminativo
133	15435	09/07/2017	Campo Sportivo	Pp	16	30	Seminativo
134	15435	09/07/2017	Campo Sportivo	Pp	16	32	Semin. Arbor.
135	15435	09/07/2017	Campo Sportivo	lp	16	33	Fabb. Diruto
136	15435	09/07/2017	Campo Sportivo	lp	16	36	Seminativo, Pascolo
137	15435	09/07/2017	Campo Sportivo	lp	16	37	Frutteto
138	15435	09/07/2017	Campo Sportivo	Pp	16	38	Vigneto
139	15435	09/07/2017	Campo Sportivo	Pp	16	39	Seminativo, Uliveto
140	15435	09/07/2017	Campo Sportivo	Pp	16	48	Semin. Arbor., Uliveto
141	15435	09/07/2017	Campo Sportivo	lp	16	49	Seminativo
142	15435	09/07/2017	Campo Sportivo	lp	16	50	Pascolo
143	15435	09/07/2017	Campo Sportivo	lp	16	51	Pascolo
144	15435	09/07/2017	Campo Sportivo	lp	16	52	Seminativo
145	15435	09/07/2017	Campo Sportivo	lp	16	53	Seminativo
146	15435	09/07/2017	Campo Sportivo	lp	16	54	Semin. Arbor.
147	15435	09/07/2017	Campo Sportivo	lp	16	55	Seminativo
148	15435	09/07/2017	Campo Sportivo	lp	16	56	Vigneto
149	15435	09/07/2017	Campo Sportivo	Pp	16	57	Seminativo, Uliveto
150	15435	09/07/2017	Campo Sportivo	lp	16	58	Seminativo, Uliveto
151	15435	09/07/2017	Campo Sportivo	Pp	16	59	Seminativo
152	15435	09/07/2017	Campo Sportivo	Pp	16	60	Seminativo
153	15435	09/07/2017	Campo Sportivo	lp	16	61	Seminativo
154	15435	09/07/2017	Campo Sportivo	Pp	16	67	Seminativo
155	15435	09/07/2017	Campo Sportivo	Pp	16	74	Semin. Arbor.
156	15435	09/07/2017	Campo Sportivo	Pp	16	75	Semin. Arbor., Pascolo Arb.
157	15435	09/07/2017	Campo Sportivo	Pp	16	85	Semin. Arbor.
158	15435	09/07/2017	Campo Sportivo	lp	16	86	Pascolo
159	15435	09/07/2017	Campo Sportivo	Pp	16	87	Mandorleto

"Pp" =	Porzione Particella
"lp" =	Intera Particella

**Città di Bivona (AG) - Elenco aree percorse dal fuoco - Anno 2017**

No.	Dati Incendio				Dati Catastali		
	Id. Incendio	Data Incendio	Località	Superficie Incendio	Foglio	Particella	Destinazione
160	15435	09/07/2017	Campo Sportivo	lp	16	88	Semin. Arbor.
161	15435	09/07/2017	Campo Sportivo	Pp	16	90	Seminativo
162	15435	09/07/2017	Campo Sportivo	Pp	16	91	Vigneto, Uliveto
163	15435	09/07/2017	Campo Sportivo	Pp	16	92	Uliveto, Semin. Arbor.
164	15435	09/07/2017	Campo Sportivo	Pp	16	93	Seminativo, Uliveto
165	15435	09/07/2017	Campo Sportivo	Pp	16	94	Seminativo
166	15435	09/07/2017	Campo Sportivo	Pp	16	95	Semin. Arbor.
167	15435	09/07/2017	Campo Sportivo	Pp	16	96	Semin. Arbor.
168	15435	09/07/2017	Campo Sportivo	Pp	16	97	Seminativo
169	15435	09/07/2017	Campo Sportivo	Pp	16	98	Semin. Arbor.
170	15435	09/07/2017	Campo Sportivo	lp	16	99	Semin. Arbor.
171	15435	09/07/2017	Campo Sportivo	lp	16	100	Seminativo
172	15435	09/07/2017	Campo Sportivo	Pp	16	105	Seminativo
173	15435	09/07/2017	Campo Sportivo	Pp	16	106	Seminativo
174	15435	09/07/2017	Campo Sportivo	Pp	16	125	Uliveto
175	15435	09/07/2017	Campo Sportivo	Pp	16	126	Semin. Arbor., Uliveto
176	15435	09/07/2017	Campo Sportivo	Pp	16	127	Uliveto
177	15435	09/07/2017	Campo Sportivo	Pp	16	128	Seminativo, Uliveto
178	15435	09/07/2017	Campo Sportivo	Pp	16	129	Seminativo
179	15435	09/07/2017	Campo Sportivo	Pp	16	133	Uliveto
180	15435	09/07/2017	Campo Sportivo	Pp	16	137	Seminativo, Uliveto
181	15435	09/07/2017	Campo Sportivo	Pp	16	139	Seminativo
182	15435	09/07/2017	Campo Sportivo	lp	16	143	Uliveto
183	15435	09/07/2017	Campo Sportivo	lp	16	144	Seminativo
184	15435	09/07/2017	Campo Sportivo	lp	16	145	Seminativo
185	15435	09/07/2017	Campo Sportivo	lp	16	146	Seminativo
186	15435	09/07/2017	Campo Sportivo	Pp	16	147	Seminativo
187	15435	09/07/2017	Campo Sportivo	Pp	16	148	Semin. Arbor.
188	15435	09/07/2017	Campo Sportivo	lp	16	150	Semin. Arbor.
189	15435	09/07/2017	Campo Sportivo	Pp	16	151	Semin. Arbor.
190	15435	09/07/2017	Campo Sportivo	Pp	16	153	Vigneto, Uliveto
191	15435	09/07/2017	Campo Sportivo	Pp	16	160	Seminativo
192	15435	09/07/2017	Campo Sportivo	lp	16	161	Seminativo
193	15435	09/07/2017	Campo Sportivo	lp	16	162	Seminativo
194	15435	09/07/2017	Campo Sportivo	lp	16	163	Seminativo
195	15435	09/07/2017	Campo Sportivo	Pp	16	164	Seminativo, Uliveto, Pascolo

"Pp" =	Porzione Particella
"lp" =	Intera Particella

**Città di Bivona (AG) - Elenco aree percorse dal fuoco - Anno 2017**

No.	Dati Incendio				Dati Catastali		
	Id. Incendio	Data Incendio	Località	Superficie Incendio	Foglio	Particella	Destinazione
196	15435	09/07/2017	Campo Sportivo	Pp	16	171	Seminativo, Uliveto
197	15435	09/07/2017	Campo Sportivo	Pp	16	172	Vigneto
198	15435	09/07/2017	Campo Sportivo	Pp	16	175	Seminativo
199	15435	09/07/2017	Campo Sportivo	Pp	16	207	Pascolo
200	15435	09/07/2017	Campo Sportivo	Pp	16	211	Seminativo
201	15435	09/07/2017	Campo Sportivo	Pp	16	221	Seminativo, Uliveto
202	15435	09/07/2017	Campo Sportivo	Pp	16	222	Seminativo, Uliveto
203	15435	09/07/2017	Campo Sportivo	Pp	16	223	Uliveto, Pascolo Arb.
204	15435	09/07/2017	Campo Sportivo	Pp	16	225	Seminativo
205	15435	09/07/2017	Campo Sportivo	lp	16	226	Pascolo
206	15435	09/07/2017	Campo Sportivo	Pp	16	229	Seminativo
207	15435	09/07/2017	Campo Sportivo	Pp	16	245	Seminativo, Pascolo Arb.
208	15435	09/07/2017	Campo Sportivo	lp	16	250	Uliveto
209	15435	09/07/2017	Campo Sportivo	lp	16	251	Uliveto, Mandorleto
210	15435	09/07/2017	Campo Sportivo	Pp	16	252	Seminativo, Uliveto, Pascolo
211	15435	09/07/2017	Campo Sportivo	Pp	16	253	Seminativo
212	15435	09/07/2017	Campo Sportivo	lp	16	254	Uliveto
213	15435	09/07/2017	Campo Sportivo	lp	16	255	Seminativo
214	15435	09/07/2017	Campo Sportivo	Pp	16	256	Uliveto
215	15435	09/07/2017	Campo Sportivo	Pp	16	257	Semin. Arbor., Uliveto
216	15435	09/07/2017	Campo Sportivo	Pp	16	258	Semin. Arbor.
217	15435	09/07/2017	Campo Sportivo	Pp	16	264	Seminativo, Uliveto
218	15435	09/07/2017	Campo Sportivo	Pp	16	265	Semin. Arbor.
219	15435	09/07/2017	Campo Sportivo	Pp	16	270	Seminativo
220	15435	09/07/2017	Campo Sportivo	Pp	16	271	Semin. Arbor.
221	15435	09/07/2017	Campo Sportivo	Pp	16	280	Semin. Arbor.
222	15435	09/07/2017	Campo Sportivo	Pp	16	291	Seminativo
223	15435	09/07/2017	Campo Sportivo	lp	16	292	Seminativo
224	15435	09/07/2017	Campo Sportivo	Pp	16	296	Semin. Arbor.
225	15435	09/07/2017	Campo Sportivo	Pp	16	305	Uliveto
226	15435	09/07/2017	Campo Sportivo	Pp	16	351	Pascolo, Uliveto
227	15435	09/07/2017	Campo Sportivo	Pp	16	432	Semin. Arbor.
228	15435	09/07/2017	Campo Sportivo	Pp	16	433	Ente Urbano
229	15435	09/07/2017	Campo Sportivo	Pp	16	434	Seminativo
230	15435	09/07/2017	Campo Sportivo	Pp	16	461	Frutteto
231	15435	09/07/2017	Campo Sportivo	Pp	16	465	Semin. Arbor.

"Pp" =	Porzione Particella
"lp" =	Intera Particella

**Città di Bivona (AG) - Elenco aree percorse dal fuoco - Anno 2017**

No.	Dati Incendio				Dati Catastali		
	Id. Incendio	Data Incendio	Località	Superficie Incendio	Foglio	Particella	Destinazione
232	15435	09/07/2017	Campo Sportivo	Pp	16	466	Seminativo
233	15435	09/07/2017	Campo Sportivo	lp	16	467	Ente Urbano
234	15435	09/07/2017	Campo Sportivo	lp	16	468	Ente Urbano
235	15435	09/07/2017	Campo Sportivo	Pp	16	469	Semin. Arbor.
236	15435	09/07/2017	Campo Sportivo	Pp	17	8	Pascolo
237	15435	09/07/2017	Campo Sportivo	Pp	17	31	Seminativo
238	15435	09/07/2017	Campo Sportivo	Pp	17	32	Ente Urbano
239	15435	09/07/2017	Campo Sportivo	Pp	17	33	Seminativo
240	15435	09/07/2017	Campo Sportivo	Pp	17	37	Seminativo
241	15435	09/07/2017	Campo Sportivo	Pp	17	38	Ferrovia Sp.
242	15435	09/07/2017	Campo Sportivo	Pp	17	130	Seminativo, Uliveto, Pascolo
243	15435	09/07/2017	Campo Sportivo	Pp	17	175	Seminativo
244	15435	09/07/2017	Campo Sportivo	Pp	17	414	Vigneto
245	15435	09/07/2017	Campo Sportivo	Pp	17	417	Vigneto
246	15435	09/07/2017	Campo Sportivo	Pp	17	421	Vigneto
247	15435	09/07/2017	Campo Sportivo	Pp	17	431	Vigneto
248	15435	09/07/2017	Campo Sportivo	Pp	17	680	Seminativo, Pascolo Arb.
249	15435	09/07/2017	Campo Sportivo	lp	17	1150	Uliveto
250	15435	09/07/2017	Campo Sportivo	Pp	17	1151	Uliveto
251	15556	14/07/2017	Diga Castello	Pp	33	21	Semin. Arbor.
252	15556	14/07/2017	Diga Castello	Pp	33	57	Seminativo
253	15556	14/07/2017	Diga Castello	Pp	33	65	Vigneto
254	15556	14/07/2017	Diga Castello	Pp	33	66	Seminativo
255	15556	14/07/2017	Diga Castello	Pp	33	192	Semin. Arbor.
256	15599	27/07/2017	Contrada Camputo	Pp	12	87	Pascolo
257	15599	27/07/2017	Contrada Camputo	Pp	12	92	Semin. Arbor., Uliveto
258	15631	06/08/2017	San Matteo	Pp	5	70	Seminativo
259	15631	06/08/2017	San Matteo	Pp	5	71	Seminativo
260	15631	06/08/2017	San Matteo	Pp	9	287	Uliveto, Pascolo
261	16892	27/08/2017	Gabibbi	lp	37	1	Semin. Arbor.
262	16892	27/08/2017	Gabibbi	lp	37	3	Pascolo
263	16892	27/08/2017	Gabibbi	lp	37	12	Seminativo, Pascolo
264	16892	27/08/2017	Gabibbi	Pp	37	13	Seminativo, Pascolo
265	16892	27/08/2017	Gabibbi	lp	37	14	Seminativo
266	16892	27/08/2017	Gabibbi	Pp	37	15	Seminativo, Pascolo
267	16892	27/08/2017	Gabibbi	lp	37	18	Seminativo, Pascolo Arb.
268	16892	27/08/2017	Gabibbi	Pp	37	20	Pascolo
269	16892	27/08/2017	Gabibbi	lp	37	21	Seminativo, Pascolo Arb.
270	16892	27/08/2017	Gabibbi	lp	37	22	Seminativo, Pascolo

"Pp" =	Porzione Particella
"lp" =	Intera Particella

**Città di Bivona (AG) - Elenco aree percorse dal fuoco - Anno 2017**

No.	Dati Incendio				Dati Catastali		
	Id. Incendio	Data Incendio	Località	Superficie Incendio	Foglio	Particella	Destinazione
271	16892	27/08/2017	Gabibbi	Pp	37	23	Seminativo, Pascolo
272	16892	27/08/2017	Gabibbi	lp	37	24	Seminativo, Pascolo
273	16892	27/08/2017	Gabibbi	lp	37	25	Seminativo, Vigneto
274	16892	27/08/2017	Gabibbi	Pp	37	26	Uliveto, Pascolo Arb., Pascolo
275	16892	27/08/2017	Gabibbi	Pp	37	79	Uliveto, Pascolo
276	16892	27/08/2017	Gabibbi	Pp	37	80	Uliveto, Pascolo
277	16892	27/08/2017	Gabibbi	Pp	37	81	Pascolo
278	16892	27/08/2017	Gabibbi	Pp	37	82	Pascolo
279	16892	27/08/2017	Gabibbi	Pp	37	84	Pascolo
280	16892	27/08/2017	Gabibbi	Pp	37	85	Pascolo, Pascolo Arb.
281	16892	27/08/2017	Gabibbi	Pp	37	86	Pascolo
282	16892	27/08/2017	Gabibbi	Pp	37	114	Seminativo
283	16892	27/08/2017	Gabibbi	Pp	37	115	Seminativo
284	16892	27/08/2017	Gabibbi	Pp	37	116	Seminativo, Pascolo
285	16892	27/08/2017	Gabibbi	Pp	37	123	Pascolo, Pascolo Arb.
286	16892	27/08/2017	Gabibbi	Pp	37	124	Pascolo
287	16892	27/08/2017	Gabibbi	Pp	37	141	Seminativo
288	16892	27/08/2017	Gabibbi	lp	37	142	Seminativo, Pascolo
289	16892	27/08/2017	Gabibbi	Pp	39	2	Uliveto, Seminativo
290	16892	27/08/2017	Gabibbi	Pp	39	3	Uliveto, Mandorleto
291	16892	27/08/2017	Gabibbi	Pp	39	4	Fabb. Rurale
292	16892	27/08/2017	Gabibbi	Pp	39	5	Uliveto, Seminativo
293	16892	27/08/2017	Gabibbi	Pp	39	6	Uliveto, Mandorleto
294	16892	27/08/2017	Gabibbi	Pp	39	8	Seminativo
295	16892	27/08/2017	Gabibbi	Pp	39	10	Uliveto
296	16892	27/08/2017	Gabibbi	Pp	39	11	Uliveto
297	16892	27/08/2017	Gabibbi	lp	39	12	Pascolo
298	16892	27/08/2017	Gabibbi	lp	39	13	Mandorleto
299	16892	27/08/2017	Gabibbi	Pp	39	14	Seminativo
300	16892	27/08/2017	Gabibbi	Pp	39	15	Seminativo
301	16892	27/08/2017	Gabibbi	Pp	39	16	Seminativo, Uliveto, Pascolo Arb.
302	16892	27/08/2017	Gabibbi	Pp	39	23	Seminativo, Uliveto, Pascolo Arb.
303	16892	27/08/2017	Gabibbi	Pp	39	24	Seminativo, Pascolo Arb.
304	16892	27/08/2017	Gabibbi	lp	39	25	Seminativo, Vigneto

"Pp"=	Porzione Particella
"lp" =	Intera Particella



**Città di Bivona (AG) - Elenco aree percorse dal fuoco - Anno 2017**

No.	Dati Incendio				Dati Catastali		
	Id. Incendio	Data Incendio	Località	Superficie Incendio	Foglio	Particella	Destinazione
305	16892	27/08/2017	Gabibbi	lp	39	26	Pascolo
306	16892	27/08/2017	Gabibbi	lp	39	27	Seminativo
307	16892	27/08/2017	Gabibbi	lp	39	29	Vigneto
308	16892	27/08/2017	Gabibbi	Pp	39	30	Seminativo, Pascolo Arb.
309	16892	27/08/2017	Gabibbi	Pp	39	32	Uliveto
310	16892	27/08/2017	Gabibbi	Pp	39	33	Seminativo
311	16892	27/08/2017	Gabibbi	lp	39	283	Ente Urbano
312	16892	27/08/2017	Gabibbi	Pp	39	288	Vigneto
313	16748	29/08/2017	C.Da Balata	Pp	44	5	Seminativo, Pascolo
314	16748	29/08/2017	C.Da Balata	Pp	44	7	Seminativo, Pascolo Arb.
315	16748	29/08/2017	C.Da Balata	Pp	44	12	Seminativo
316	16748	29/08/2017	C.Da Balata	Pp	44	13	Seminativo
317	16748	29/08/2017	C.Da Balata	Pp	44	14	Seminativo, Pascolo Arb.
318	16748	29/08/2017	C.Da Balata	Pp	44	18	Pascolo, Pascolo Arb.
319	16748	29/08/2017	C.Da Balata	Pp	44	19	Seminativo, Pascolo Arb.
320	16748	29/08/2017	C.Da Balata	Pp	44	20	Seminativo, Pascolo Arb.
321	16748	29/08/2017	C.Da Balata	Pp	44	42	Seminativo
322	16748	29/08/2017	C.Da Balata	Pp	44	47	Seminativo
323	16748	29/08/2017	C.Da Balata	Pp	44	51	Seminativo
324	16748	29/08/2017	C.Da Balata	lp	44	52	Pascolo
325	16748	29/08/2017	C.Da Balata	Pp	44	53	Seminativo
326	16748	29/08/2017	C.Da Balata	Pp	44	55	Seminativo, Pascolo
327	16748	29/08/2017	C.Da Balata	lp	45	2	Seminativo, Pascolo Arb.
328	16748	29/08/2017	C.Da Balata	Pp	45	3	Seminativo, Pascolo, Pascolo Arb.
329	16748	29/08/2017	C.Da Balata	Pp	45	87	Seminativo, Pascolo
330	16748	29/08/2017	C.Da Balata	Pp	47	5	Pascolo, Seminativo
331	16748	29/08/2017	C.Da Balata	Pp	47	6	Pascolo, Seminativo
332	16748	29/08/2017	C.Da Balata	Pp	47	33	Seminativo, Pascolo
333	16748	29/08/2017	C.Da Balata	Pp	48	1	Seminativo, Pascolo, Pascolo Arb.
334	16748	29/08/2017	C.Da Balata	lp	48	2	Corte
335	16748	29/08/2017	C.Da Balata	Pp	48	3	Seminativo, Pascolo
336	16748	29/08/2017	C.Da Balata	lp	48	4	Fabb. Diruto
337	16748	29/08/2017	C.Da Balata	Pp	48	5	Pascolo, Seminativo
338	16748	29/08/2017	C.Da Balata	Pp	48	6	Seminativo
339	16748	29/08/2017	C.Da Balata	lp	48	8	Fabb. Diruto
340	16748	29/08/2017	C.Da Balata	lp	48	9	Fabb. Diruto

"Pp" =	Porzione Particella
"lp" =	Intera Particella

**Città di Bivona (AG) - Elenco aree percorse dal fuoco - Anno 2017**

No.	Dati Incendio				Dati Catastali		
	Id. Incendio	Data Incendio	Località	Superficie Incendio	Foglio	Particella	Destinazione
341	16748	29/08/2017	C.Da Balata	lp	48	10	Fabb. Diruto
342	16748	29/08/2017	C.Da Balata	lp	48	11	Fabb. Diruto
343	16748	29/08/2017	C.Da Balata	lp	48	12	Fabb. Diruto
344	16748	29/08/2017	C.Da Balata	lp	48	13	F.U. D. Accert
345	16748	29/08/2017	C.Da Balata	lp	48	14	Fabb. Diruto
346	16748	29/08/2017	C.Da Balata	Pp	48	15	Seminativo, Uliveto
347	16748	29/08/2017	C.Da Balata	Pp	48	16	Seminativo, Pascolo
348	16748	29/08/2017	C.Da Balata	Pp	48	21	Seminativo, Pascolo Arb.
349	16748	29/08/2017	C.Da Balata	lp	48	22	Fabb. Diruto
350	16748	29/08/2017	C.Da Balata	lp	48	23	Fabb. Diruto
351	16748	29/08/2017	C.Da Balata	Pp	48	24	Seminativo
352	16748	29/08/2017	C.Da Balata	lp	48	25	Fabb. Diruto
353	16748	29/08/2017	C.Da Balata	Pp	48	26	Seminativo, Pascolo, Pascolo Arb.
354	16748	29/08/2017	C.Da Balata	lp	48	27	Seminativo, Pascolo
355	16748	29/08/2017	C.Da Balata	Pp	48	28	Seminativo, Pascolo
356	16748	29/08/2017	C.Da Balata	Pp	48	29	Seminativo, Semin. Arbor.
357	16748	29/08/2017	C.Da Balata	lp	48	30	Seminativo, Semin. Arbor.
358	16748	29/08/2017	C.Da Balata	Pp	48	31	Seminativo, Pascolo
359	16748	29/08/2017	C.Da Balata	Pp	48	32	Seminativo, Semin. Arbor., Uliveto
360	16748	29/08/2017	C.Da Balata	Pp	48	33	Seminativo
361	16748	29/08/2017	C.Da Balata	lp	48	35	Seminativo
362	16748	29/08/2017	C.Da Balata	Pp	48	37	Seminativo, Pascolo Arb.
363	16748	29/08/2017	C.Da Balata	Pp	48	41	Seminativo, Pascolo Arb.
364	16748	29/08/2017	C.Da Balata	lp	48	42	Pascolo, Seminativo
365	16748	29/08/2017	C.Da Balata	lp	48	43	Seminativo, Pascolo
366	16748	29/08/2017	C.Da Balata	Pp	48	46	Uliveto, Vigneto
367	16748	29/08/2017	C.Da Balata	Pp	48	48	Uliveto, Seminativo
368	16748	29/08/2017	C.Da Balata	Pp	48	49	Seminativo
369	16748	29/08/2017	C.Da Balata	Pp	48	50	Seminativo, Mandorleto
370	16748	29/08/2017	C.Da Balata	lp	48	51	Mandorleto
371	16748	29/08/2017	C.Da Balata	Pp	48	52	Seminativo
372	16748	29/08/2017	C.Da Balata	Pp	48	53	Seminativo

"Pp" =	Porzione Particella
"lp" =	Intera Particella

**Città di Bivona (AG) - Elenco aree percorse dal fuoco - Anno 2017**

No.	Dati Incendio				Dati Catastali		
	Id. Incendio	Data Incendio	Località	Superficie Incendio	Foglio	Particella	Destinazione
373	16748	29/08/2017	C.Da Balata	Pp	57	4	Seminativo, Mandorleto
374	16748	29/08/2017	C.Da Balata	Pp	57	5	Ferrovia Sp.
375	16748	29/08/2017	C.Da Balata	Pp	57	30	Seminativo, Mandorleto
376	16748	29/08/2017	C.Da Balata	Pp	57	31	Vigneto, Semin. Arbor.
377	16748	29/08/2017	C.Da Balata	Pp	57	68	Seminativo
378	16748	29/08/2017	C.Da Balata	Pp	57	75	Mandorleto, Vigneto
379	16748	29/08/2017	C.Da Balata	Pp	57	76	Mandorleto
380	16748	29/08/2017	C.Da Balata	lp	57	77	Seminativo, Pascolo Arb.
381	16748	29/08/2017	C.Da Balata	lp	57	78	Seminativo
382	16748	29/08/2017	C.Da Balata	Pp	58	1	Ferrovia Sp.
383	16748	29/08/2017	C.Da Balata	Pp	58	9	Seminativo, Pascolo
384	16748	29/08/2017	C.Da Balata	Pp	58	43	Seminativo
385	16748	29/08/2017	C.Da Balata	Pp	58	44	Seminativo
386	17391	16/09/2017	Pizzo di Sacco	Pp	45	6	Vigneto, Seminativo
387	17391	16/09/2017	Pizzo di Sacco	Pp	45	8	Vigneto, Seminativo
388	17391	16/09/2017	Pizzo di Sacco	Pp	45	18	Seminativo, Frutteto
389	17391	16/09/2017	Pizzo di Sacco	lp	45	22	Mandorleto, Seminativo
390	17391	16/09/2017	Pizzo di Sacco	Pp	45	44	Seminativo, Frutteto
391	17391	16/09/2017	Pizzo di Sacco	Pp	45	51	Seminativo, Uliveto, Vigneto, Pascolo
392	17391	16/09/2017	Pizzo di Sacco	Pp	45	62	Uliveto, Vigneto
393	17391	16/09/2017	Pizzo di Sacco	Pp	45	63	Uliveto, Vigneto
394	17391	16/09/2017	Pizzo di Sacco	Pp	45	73	Vigneto, Seminativo
395	17391	16/09/2017	Pizzo di Sacco	lp	45	75	Seminativo
396	17391	16/09/2017	Pizzo di Sacco	Pp	45	76	Seminativo, Pascolo
397	17391	16/09/2017	Pizzo di Sacco	Pp	45	77	Mandorleto, Seminativo
398	17391	16/09/2017	Pizzo di Sacco	Pp	45	78	Mandorleto, Seminativo
399	17391	16/09/2017	Pizzo di Sacco	lp	45	92	Seminativo
400	17391	16/09/2017	Pizzo di Sacco	lp	45	93	Seminativo
401	17391	16/09/2017	Pizzo di Sacco	Pp	45	94	Mandorleto
402	17391	16/09/2017	Pizzo di Sacco	Pp	45	95	Mandorleto
403	17391	16/09/2017	Pizzo di Sacco	Pp	45	143	Seminativo, Vigneto
404	17391	16/09/2017	Pizzo di Sacco	Pp	45	158	Uliveto
405	17391	16/09/2017	Pizzo di Sacco	Pp	45	159	Ente Urbano

"Pp" =	Porzione Particella
"lp" =	Intera Particella

**Città di Bivona (AG) - Elenco aree percorse dal fuoco - Anno 2017**

No.	Dati Incendio				Dati Catastali		
	Id. Incendio	Data Incendio	Località	Superficie Incendio	Foglio	Particella	Destinazione
406	17881	16/09/2017	Il Casino	Pp	26	124	Seminativo, Pascolo
407	17881	16/09/2017	Il Casino	Pp	26	125	Uliveto
408	17881	16/09/2017	Il Casino	Pp	33	1	Seminativo, Uliveto, Pascolo
409	17881	16/09/2017	Il Casino	Pp	33	2	Pascolo
410	17881	16/09/2017	Il Casino	Pp	33	3	Uliveto
411	17732	16/09/2017	C.Da Millaga	Pp	70	2	Pascolo, Seminativo
412	17732	16/09/2017	C.Da Millaga	Pp	70	6	Seminativo
413	17732	16/09/2017	C.Da Millaga	Pp	70	7	Seminativo
414	17732	16/09/2017	C.Da Millaga	Pp	70	19	Pascolo
415	17732	16/09/2017	C.Da Millaga	Pp	70	33	Seminativo
416	17732	16/09/2017	C.Da Millaga	Pp	71	40	Pascolo
417	17732	16/09/2017	C.Da Millaga	Pp	71	49	Pascolo
418	17732	16/09/2017	C.Da Millaga	Pp	71	50	Pascolo
419	17916	23/09/2017	C.Da Millaga	Pp	68	15	Seminativo
420	17916	23/09/2017	C.Da Millaga	Pp	68	17	Seminativo
421	17916	23/09/2017	C.Da Millaga	Pp	68	18	Seminativo
422	17916	23/09/2017	C.Da Millaga	Pp	68	43	Seminativo
423	17989	28/09/2017	C.Da Finocchio	Pp	62	41	Seminativo
424	17989	28/09/2017	C.Da Finocchio	Pp	62	116	Seminativo, Agrumeto
425	17989	28/09/2017	C.Da Finocchio	Pp	62	187	Seminativo
426	17989	28/09/2017	C.Da Finocchio	Pp	62	203	Seminativo
427	17990	07/10/2017	Mailla	Pp	40	68	Seminativo
428	17990	07/10/2017	Mailla	Pp	40	96	Uliveto, Seminativo
429	17990	07/10/2017	Mailla	Pp	40	105	Uliveto, Mandorleto, Seminativo
430	17990	07/10/2017	Mailla	Pp	40	113	Seminativo
431	17991	10/10/2017	S. Vito	Pp	16	198	Mandorleto
432	17991	10/10/2017	S. Vito	Pp	16	279	Seminativo
433	17991	10/10/2017	S. Vito	Pp	16	321	Seminativo
434	17991	10/10/2017	S. Vito	Pp	16	322	Seminativo
435	17991	10/10/2017	S. Vito	Pp	16	406	Seminativo
436	17991	10/10/2017	S. Vito	Pp	16	420	Uliveto

"Pp" =	Porzione Particella
"Ip" =	Intera Particella

**Città di Bivona (AG) - Elenco aree percorse dal fuoco - Anno 2018**

No.	Dati Incendio				Dati Catastali		
	Id. Incendio	Data Incendio	Località	Superficie Incendio	Foglio	Particella	Destinazione
1	18781	16/06/2018	La Carnicola	Pp	25	175	Semin. Arbor.
2	18781	16/06/2018	La Carnicola	Pp	25	178	Pascolo
3	18781	16/06/2018	La Carnicola	Ip	25	179	Mandorleto
4	18781	16/06/2018	La Carnicola	Pp	25	180	Mandorleto
5	18781	16/06/2018	La Carnicola	Pp	25	181	Semin. Arbor.
6	18781	16/06/2018	La Carnicola	Pp	25	183	Pascolo
7	18781	16/06/2018	La Carnicola	Pp	25	220	Mandorleto
8	18781	16/06/2018	La Carnicola	Pp	25	221	Mandorleto
9	18781	16/06/2018	La Carnicola	Pp	25	222	Mandorleto
10	18781	16/06/2018	La Carnicola	Pp	25	223	Mandorleto
11	18845	07/07/2018	Finocchio,Costa Palermo,Millaga	Pp	62	39	Seminativo
12	18845	07/07/2018	Finocchio,Costa Palermo,Millaga	Pp	62	47	Pascolo
13	18845	07/07/2018	Finocchio,Costa Palermo,Millaga	Pp	62	48	Pascolo
14	18845	07/07/2018	Finocchio,Costa Palermo,Millaga	Pp	62	49	Seminativo
15	18845	07/07/2018	Finocchio,Costa Palermo,Millaga	Pp	62	88	Seminativo
16	18845	07/07/2018	Finocchio,Costa Palermo,Millaga	Pp	62	89	Seminativo, Pascolo
17	18845	07/07/2018	Finocchio,Costa Palermo,Millaga	Pp	62	90	Seminativo
18	18845	07/07/2018	Finocchio,Costa Palermo,Millaga	Pp	62	130	Seminativo, Pascolo
19	18845	07/07/2018	Finocchio,Costa Palermo,Millaga	Pp	62	164	Seminativo
20	18845	07/07/2018	Finocchio,Costa Palermo,Millaga	Ip	62	171	Pascolo
21	18845	07/07/2018	Finocchio,Costa Palermo,Millaga	Pp	62	193	Uliveto, Pascolo
22	18845	07/07/2018	Finocchio,Costa Palermo,Millaga	Pp	62	194	Pascolo
23	18845	07/07/2018	Finocchio,Costa Palermo,Millaga	Pp	62	197	Pascolo
24	18845	07/07/2018	Finocchio,Costa Palermo,Millaga	Pp	62	198	Pascolo
25	18845	07/07/2018	Finocchio,Costa Palermo,Millaga	Pp	62	199	Seminativo
26	18845	07/07/2018	Finocchio,Costa Palermo,Millaga	Pp	62	200	Seminativo
27	18845	07/07/2018	Finocchio,Costa Palermo,Millaga	Pp	62	201	Seminativo
28	18845	07/07/2018	Finocchio,Costa Palermo,Millaga	Pp	62	203	Seminativo
29	18845	07/07/2018	Finocchio,Costa Palermo,Millaga	Pp	62	222	Pascolo
30	18845	07/07/2018	Finocchio,Costa Palermo,Millaga	Pp	62	223	Seminativo
31	18845	07/07/2018	Finocchio,Costa Palermo,Millaga	Ip	62	224	Seminativo

"Pp" =	Porzione Particella
"Ip" =	Intera Particella

**Città di Bivona (AG) - Elenco aree percorse dal fuoco - Anno 2018**

No.	Dati Incendio				Dati Catastali		
	Id. Incendio	Data Incendio	Località	Superficie Incendio	Foglio	Particella	Destinazione
32	18845	07/07/2018	Finocchio,Costa Palermo,Millaga	Pp	62	248	Seminativo
33	18845	07/07/2018	Finocchio,Costa Palermo,Millaga	lp	62	268	Pascolo
34	18845	07/07/2018	Finocchio,Costa Palermo,Millaga	Pp	63	2	Fabb. Diruto
35	18845	07/07/2018	Finocchio,Costa Palermo,Millaga	lp	63	3	Incolt. Ster.
36	18845	07/07/2018	Finocchio,Costa Palermo,Millaga	lp	63	4	Pascolo
37	18845	07/07/2018	Finocchio,Costa Palermo,Millaga	lp	63	5	Seminativo
38	18845	07/07/2018	Finocchio,Costa Palermo,Millaga	lp	63	6	Seminativo
39	18845	07/07/2018	Finocchio,Costa Palermo,Millaga	Pp	63	7	-
40	18845	07/07/2018	Finocchio,Costa Palermo,Millaga	lp	65	8	Seminativo, Pascolo Arb.
41	18845	07/07/2018	Finocchio,Costa Palermo,Millaga	lp	65	9	Pascolo
42	18845	07/07/2018	Finocchio,Costa Palermo,Millaga	lp	65	10	Pascolo, Seminativo
43	18845	07/07/2018	Finocchio,Costa Palermo,Millaga	Pp	65	11	Seminativo, Pascolo, Pascolo Arb.
44	18845	07/07/2018	Finocchio,Costa Palermo,Millaga	Pp	65	12	Pascolo Arb.
45	18845	07/07/2018	Finocchio,Costa Palermo,Millaga	lp	65	13	Pascolo Arb.
46	18845	07/07/2018	Finocchio,Costa Palermo,Millaga	Pp	65	14	Pascolo, Seminativo
47	18845	07/07/2018	Finocchio,Costa Palermo,Millaga	Pp	65	15	Pascolo Arb.
48	18845	07/07/2018	Finocchio,Costa Palermo,Millaga	Pp	65	16	Pascolo Arb.
49	18845	07/07/2018	Finocchio,Costa Palermo,Millaga	Pp	65	17	Pascolo, Seminativo
50	18845	07/07/2018	Finocchio,Costa Palermo,Millaga	Pp	65	18	Pascolo
51	18845	07/07/2018	Finocchio,Costa Palermo,Millaga	Pp	65	19	Pascolo
52	18845	07/07/2018	Finocchio,Costa Palermo,Millaga	Pp	65	20	Pascolo
53	18845	07/07/2018	Finocchio,Costa Palermo,Millaga	lp	65	21	Fabb. Diruto
54	18845	07/07/2018	Finocchio,Costa Palermo,Millaga	lp	65	22	Seminativo
55	18845	07/07/2018	Finocchio,Costa Palermo,Millaga	Pp	65	23	Pascolo
56	18845	07/07/2018	Finocchio,Costa Palermo,Millaga	lp	65	24	Pascolo Arb.
57	18845	07/07/2018	Finocchio,Costa Palermo,Millaga	lp	65	25	Fabb. Diruto
58	18845	07/07/2018	Finocchio,Costa Palermo,Millaga	lp	65	26	Pascolo

"Pp"=	Porzione Particella
"lp" =	Intera Particella

**Città di Bivona (AG) - Elenco aree percorse dal fuoco - Anno 2018**

No.	Dati Incendio				Dati Catastali		
	Id. Incendio	Data Incendio	Località	Superficie Incendio	Foglio	Particella	Destinazione
59	18845	07/07/2018	Finocchio,Costa Palermo,Millaga	lp	65	27	Pascolo
60	18845	07/07/2018	Finocchio,Costa Palermo,Millaga	lp	65	28	Fabb. Diruto
61	18845	07/07/2018	Finocchio,Costa Palermo,Millaga	lp	65	29	Pascolo
62	18845	07/07/2018	Finocchio,Costa Palermo,Millaga	lp	65	30	Seminativo
63	18845	07/07/2018	Finocchio,Costa Palermo,Millaga	lp	65	31	Fabb. Diruto
64	18845	07/07/2018	Finocchio,Costa Palermo,Millaga	lp	65	32	Seminativo
65	18845	07/07/2018	Finocchio,Costa Palermo,Millaga	lp	65	33	Pascolo
66	18845	07/07/2018	Finocchio,Costa Palermo,Millaga	lp	65	34	Pascolo
67	18845	07/07/2018	Finocchio,Costa Palermo,Millaga	lp	65	35	Fabb. Diruto
68	18845	07/07/2018	Finocchio,Costa Palermo,Millaga	lp	65	36	Seminativo
69	18845	07/07/2018	Finocchio,Costa Palermo,Millaga	lp	65	37	Pascolo
70	18845	07/07/2018	Finocchio,Costa Palermo,Millaga	lp	65	38	Pascolo
71	18845	07/07/2018	Finocchio,Costa Palermo,Millaga	lp	65	39	Seminativo
72	18845	07/07/2018	Finocchio,Costa Palermo,Millaga	lp	65	40	Pascolo
73	18845	07/07/2018	Finocchio,Costa Palermo,Millaga	lp	65	41	Seminativo
74	18845	07/07/2018	Finocchio,Costa Palermo,Millaga	lp	65	42	Pascolo
75	18845	07/07/2018	Finocchio,Costa Palermo,Millaga	Pp	65	43	Pascolo
76	18845	07/07/2018	Finocchio,Costa Palermo,Millaga	Pp	65	44	Pascolo
77	18845	07/07/2018	Finocchio,Costa Palermo,Millaga	lp	65	45	Pascolo
78	18845	07/07/2018	Finocchio,Costa Palermo,Millaga	lp	65	46	Pascolo
79	18845	07/07/2018	Finocchio,Costa Palermo,Millaga	Pp	65	47	Pascolo
80	18845	07/07/2018	Finocchio,Costa Palermo,Millaga	Pp	65	48	Pascolo Arb., Seminativo
81	18845	07/07/2018	Finocchio,Costa Palermo,Millaga	lp	65	49	Pascolo
82	18845	07/07/2018	Finocchio,Costa Palermo,Millaga	lp	65	50	Pascolo, Pascolo Arb.
83	18845	07/07/2018	Finocchio,Costa Palermo,Millaga	Pp	65	51	Seminativo
84	18845	07/07/2018	Finocchio,Costa Palermo,Millaga	Pp	65	52	Pascolo
85	18845	07/07/2018	Finocchio,Costa Palermo,Millaga	Pp	65	53	Seminativo

"Pp"=	Porzione Particella
"lp" =	Intera Particella

**Città di Bivona (AG) - Elenco aree percorse dal fuoco - Anno 2018**

No.	Dati Incendio				Dati Catastali		
	Id. Incendio	Data Incendio	Località	Superficie Incendio	Foglio	Particella	Destinazione
86	18845	07/07/2018	Finocchio,Costa Palermo,Millaga	Pp	65	54	Seminativo
87	18845	07/07/2018	Finocchio,Costa Palermo,Millaga	lp	65	55	Seminativo
88	18845	07/07/2018	Finocchio,Costa Palermo,Millaga	lp	65	56	Seminativo
89	18845	07/07/2018	Finocchio,Costa Palermo,Millaga	lp	65	57	Pascolo
90	18845	07/07/2018	Finocchio,Costa Palermo,Millaga	Pp	65	58	Pascolo
91	18845	07/07/2018	Finocchio,Costa Palermo,Millaga	Pp	65	59	Seminativo, Pascolo Arb.
92	18845	07/07/2018	Finocchio,Costa Palermo,Millaga	lp	65	60	Pascolo
93	18845	07/07/2018	Finocchio,Costa Palermo,Millaga	lp	65	61	Pascolo Arb.
94	18845	07/07/2018	Finocchio,Costa Palermo,Millaga	lp	65	62	Pascolo Arb.
95	18845	07/07/2018	Finocchio,Costa Palermo,Millaga	Pp	65	63	Pascolo
96	18845	07/07/2018	Finocchio,Costa Palermo,Millaga	Pp	65	64	Seminativo, Pascolo
97	18845	07/07/2018	Finocchio,Costa Palermo,Millaga	lp	65	65	Seminativo
98	18845	07/07/2018	Finocchio,Costa Palermo,Millaga	lp	65	66	Pascolo
99	18845	07/07/2018	Finocchio,Costa Palermo,Millaga	lp	65	67	Pascolo
100	18845	07/07/2018	Finocchio,Costa Palermo,Millaga	lp	65	68	Fabb. Diruto
101	18845	07/07/2018	Finocchio,Costa Palermo,Millaga	Pp	65	69	Pascolo
102	18845	07/07/2018	Finocchio,Costa Palermo,Millaga	lp	65	70	Pascolo, Seminativo
103	18845	07/07/2018	Finocchio,Costa Palermo,Millaga	lp	65	71	Pascolo
104	18845	07/07/2018	Finocchio,Costa Palermo,Millaga	lp	65	72	Seminativo
105	18845	07/07/2018	Finocchio,Costa Palermo,Millaga	lp	65	73	Pascolo, Seminativo
106	18845	07/07/2018	Finocchio,Costa Palermo,Millaga	lp	65	74	Pascolo
107	18845	07/07/2018	Finocchio,Costa Palermo,Millaga	lp	65	75	Seminativo
108	18845	07/07/2018	Finocchio,Costa Palermo,Millaga	lp	65	76	Seminativo
109	18845	07/07/2018	Finocchio,Costa Palermo,Millaga	lp	65	77	Pascolo
110	18845	07/07/2018	Finocchio,Costa Palermo,Millaga	Pp	65	80	Seminativo, Pascolo
111	18845	07/07/2018	Finocchio,Costa Palermo,Millaga	Pp	65	81	Pascolo
112	18845	07/07/2018	Finocchio,Costa Palermo,Millaga	Pp	66	2	Seminativo

"Pp"=	Porzione Particella
"lp" =	Intera Particella



**Città di Bivona (AG) - Elenco aree percorse dal fuoco - Anno 2018**

No.	Dati Incendio				Dati Catastali		
	Id. Incendio	Data Incendio	Località	Superficie Incendio	Foglio	Particella	Destinazione
113	18845	07/07/2018	Finocchio,Costa Palermo,Millaga	Pp	66	5	Pascolo Arb.
114	18845	07/07/2018	Finocchio,Costa Palermo,Millaga	Pp	66	23	Pascolo
115	18845	07/07/2018	Finocchio,Costa Palermo,Millaga	Pp	66	27	Pascolo
116	18845	07/07/2018	Finocchio,Costa Palermo,Millaga	Pp	66	28	Pascolo
117	18845	07/07/2018	Finocchio,Costa Palermo,Millaga	lp	68	1	Seminativo, Pascolo
118	18845	07/07/2018	Finocchio,Costa Palermo,Millaga	lp	68	2	Fabb. Diruto
119	18845	07/07/2018	Finocchio,Costa Palermo,Millaga	lp	68	3	Seminativo, Pascolo
120	18845	07/07/2018	Finocchio,Costa Palermo,Millaga	lp	68	4	Seminativo, Pascolo
121	18845	07/07/2018	Finocchio,Costa Palermo,Millaga	lp	68	5	Seminativo
122	18845	07/07/2018	Finocchio,Costa Palermo,Millaga	lp	68	6	Pascolo
123	18845	07/07/2018	Finocchio,Costa Palermo,Millaga	lp	68	7	Pascolo
124	18845	07/07/2018	Finocchio,Costa Palermo,Millaga	lp	68	8	Pascolo
125	18845	07/07/2018	Finocchio,Costa Palermo,Millaga	Pp	68	9	Seminativo, Pascolo
126	18845	07/07/2018	Finocchio,Costa Palermo,Millaga	lp	68	10	Fabb. Diruto
127	18845	07/07/2018	Finocchio,Costa Palermo,Millaga	lp	68	11	Uliveto, Pascolo
128	18845	07/07/2018	Finocchio,Costa Palermo,Millaga	lp	68	12	Seminativo
129	18845	07/07/2018	Finocchio,Costa Palermo,Millaga	lp	68	13	Seminativo, Uliveto, Pascolo
130	18845	07/07/2018	Finocchio,Costa Palermo,Millaga	Pp	68	14	Seminativo
131	18845	07/07/2018	Finocchio,Costa Palermo,Millaga	Pp	68	15	Seminativo
132	18845	07/07/2018	Finocchio,Costa Palermo,Millaga	Pp	68	16	Seminativo
133	18845	07/07/2018	Finocchio,Costa Palermo,Millaga	Pp	68	17	Seminativo
134	18845	07/07/2018	Finocchio,Costa Palermo,Millaga	Pp	68	18	Seminativo
135	18845	07/07/2018	Finocchio,Costa Palermo,Millaga	Pp	68	19	Pascolo
136	18845	07/07/2018	Finocchio,Costa Palermo,Millaga	lp	68	20	Seminativo
137	18845	07/07/2018	Finocchio,Costa Palermo,Millaga	lp	68	21	Fabb. Diruto
138	18845	07/07/2018	Finocchio,Costa Palermo,Millaga	Pp	68	23	Seminativo, Mandorleto
139	18845	07/07/2018	Finocchio,Costa Palermo,Millaga	Pp	68	24	Seminativo

"Pp"=	Porzione Particella
"lp" =	Intera Particella

**Città di Bivona (AG) - Elenco aree percorse dal fuoco - Anno 2018**

No.	Dati Incendio				Dati Catastali		
	Id. Incendio	Data Incendio	Località	Superficie Incendio	Foglio	Particella	Destinazione
140	18845	07/07/2018	Finocchio,Costa Palermo,Millaga	Pp	68	25	Seminativo
141	18845	07/07/2018	Finocchio,Costa Palermo,Millaga	lp	68	30	Seminativo
142	18845	07/07/2018	Finocchio,Costa Palermo,Millaga	lp	68	31	Seminativo
143	18845	07/07/2018	Finocchio,Costa Palermo,Millaga	lp	68	32	Seminativo
144	18845	07/07/2018	Finocchio,Costa Palermo,Millaga	lp	68	33	Seminativo
145	18845	07/07/2018	Finocchio,Costa Palermo,Millaga	lp	68	35	Seminativo
146	18845	07/07/2018	Finocchio,Costa Palermo,Millaga	lp	68	36	Seminativo, Pascolo
147	18845	07/07/2018	Finocchio,Costa Palermo,Millaga	lp	68	37	Pascolo Arb., Seminativo
148	18845	07/07/2018	Finocchio,Costa Palermo,Millaga	Pp	68	38	Seminativo
149	18845	07/07/2018	Finocchio,Costa Palermo,Millaga	lp	68	39	Seminativo
150	18845	07/07/2018	Finocchio,Costa Palermo,Millaga	lp	68	40	Pascolo
151	18845	07/07/2018	Finocchio,Costa Palermo,Millaga	lp	68	41	Pascolo
152	18845	07/07/2018	Finocchio,Costa Palermo,Millaga	lp	68	42	Seminativo
153	18845	07/07/2018	Finocchio,Costa Palermo,Millaga	Pp	68	43	Seminativo
154	18845	07/07/2018	Finocchio,Costa Palermo,Millaga	Pp	68	44	Seminativo
155	18845	07/07/2018	Finocchio,Costa Palermo,Millaga	Pp	68	45	Seminativo
156	18845	07/07/2018	Finocchio,Costa Palermo,Millaga	lp	68	46	Pascolo, Seminativo
157	18845	07/07/2018	Finocchio,Costa Palermo,Millaga	Pp	69	1	Seminativo
158	18845	07/07/2018	Finocchio,Costa Palermo,Millaga	Pp	69	5	Seminativo
159	18845	07/07/2018	Finocchio,Costa Palermo,Millaga	Pp	69	12	Seminativo
160	18845	07/07/2018	Finocchio,Costa Palermo,Millaga	Pp	69	13	Incolt. Ster.
161	18845	07/07/2018	Finocchio,Costa Palermo,Millaga	lp	71	1	Uliveto, Mandorleto, Seminativo
162	18845	07/07/2018	Finocchio,Costa Palermo,Millaga	lp	71	2	Fabb. Diruto
163	18845	07/07/2018	Finocchio,Costa Palermo,Millaga	lp	71	3	Seminativo
164	18845	07/07/2018	Finocchio,Costa Palermo,Millaga	lp	71	4	Pascolo
165	18845	07/07/2018	Finocchio,Costa Palermo,Millaga	lp	71	5	Seminativo
166	18845	07/07/2018	Finocchio,Costa Palermo,Millaga	lp	71	6	Seminativo

"Pp"=	Porzione Particella
"lp" =	Intera Particella

**Città di Bivona (AG) - Elenco aree percorse dal fuoco - Anno 2018**

No.	Dati Incendio				Dati Catastali		
	Id. Incendio	Data Incendio	Località	Superficie Incendio	Foglio	Particella	Destinazione
167	18845	07/07/2018	Finocchio,Costa Palermo,Millaga	lp	71	7	Seminativo
168	18845	07/07/2018	Finocchio,Costa Palermo,Millaga	lp	71	8	Seminativo
169	18845	07/07/2018	Finocchio,Costa Palermo,Millaga	lp	71	9	Seminativo
170	18845	07/07/2018	Finocchio,Costa Palermo,Millaga	lp	71	10	Pascolo, Incolt. Ster.
171	18845	07/07/2018	Finocchio,Costa Palermo,Millaga	lp	71	11	Pascolo, Seminativo
172	18845	07/07/2018	Finocchio,Costa Palermo,Millaga	lp	71	12	Seminativo
173	18845	07/07/2018	Finocchio,Costa Palermo,Millaga	lp	71	13	Vigneto
174	18845	07/07/2018	Finocchio,Costa Palermo,Millaga	lp	71	14	Pascolo
175	18845	07/07/2018	Finocchio,Costa Palermo,Millaga	lp	71	15	Seminativo
176	18845	07/07/2018	Finocchio,Costa Palermo,Millaga	lp	71	16	Seminativo
177	18845	07/07/2018	Finocchio,Costa Palermo,Millaga	lp	71	17	Fabb. Diruto
178	18845	07/07/2018	Finocchio,Costa Palermo,Millaga	lp	71	18	Seminativo
179	18845	07/07/2018	Finocchio,Costa Palermo,Millaga	Pp	71	19	Seminativo
180	18845	07/07/2018	Finocchio,Costa Palermo,Millaga	lp	71	20	Seminativo
181	18845	07/07/2018	Finocchio,Costa Palermo,Millaga	Pp	71	21	Pascolo, Seminativo
182	18845	07/07/2018	Finocchio,Costa Palermo,Millaga	Pp	71	22	Pascolo, Seminativo
183	18845	07/07/2018	Finocchio,Costa Palermo,Millaga	lp	71	23	Pascolo
184	18845	07/07/2018	Finocchio,Costa Palermo,Millaga	lp	71	24	Incolt. Ster.
185	18845	07/07/2018	Finocchio,Costa Palermo,Millaga	lp	71	25	Seminativo
186	18845	07/07/2018	Finocchio,Costa Palermo,Millaga	Pp	71	37	Seminativo
187	18845	07/07/2018	Finocchio,Costa Palermo,Millaga	Pp	71	38	Seminativo
188	18845	07/07/2018	Finocchio,Costa Palermo,Millaga	lp	71	52	Mandorleto, Seminativo
189	18845	07/07/2018	Finocchio,Costa Palermo,Millaga	lp	71	53	Seminativo
190	18845	07/07/2018	Finocchio,Costa Palermo,Millaga	lp	71	54	Seminativo
191	18845	07/07/2018	Finocchio,Costa Palermo,Millaga	Pp	71	55	Seminativo
192	18845	07/07/2018	Finocchio,Costa Palermo,Millaga	lp	71	56	Seminativo
193	18845	07/07/2018	Finocchio,Costa Palermo,Millaga	lp	71	60	Pascolo

"Pp"=	Porzione Particella
"lp" =	Intera Particella

**Città di Bivona (AG) - Elenco aree percorse dal fuoco - Anno 2018**

No.	Dati Incendio				Dati Catastali		
	Id. Incendio	Data Incendio	Località	Superficie Incendio	Foglio	Particella	Destinazione
194	18845	07/07/2018	Finocchio,Costa Palermo,Millaga	lp	71	61	Seminativo
195	18845	07/07/2018	Finocchio,Costa Palermo,Millaga	lp	71	62	Seminativo
196	18845	07/07/2018	Finocchio,Costa Palermo,Millaga	lp	71	63	Seminativo
197	18845	07/07/2018	Finocchio,Costa Palermo,Millaga	lp	71	64	Mandorleto, Seminativo
198	18845	07/07/2018	Finocchio,Costa Palermo,Millaga	Pp	71	65	Seminativo, Uliveto, Pascolo
199	18845	07/07/2018	Finocchio,Costa Palermo,Millaga	Pp	71	68	Seminativo
200	18845	07/07/2018	Finocchio,Costa Palermo,Millaga	Pp	71	69	Seminativo
201	18862	12/07/2018	Il Casino	Pp	25	44	Seminativo
202	18862	12/07/2018	Il Casino	Pp	25	46	Semin. Arbor.
203	18862	12/07/2018	Il Casino	Pp	25	62	Semin. Arbor.
204	18862	12/07/2018	Il Casino	Pp	25	109	Uliveto
205	18862	12/07/2018	Il Casino	Pp	25	111	Uliveto
206	18862	12/07/2018	Il Casino	Pp	25	112	Fabb. Diruto
207	18862	12/07/2018	Il Casino	lp	25	113	Fabb. Diruto
208	18862	12/07/2018	Il Casino	lp	25	114	Fabb. Diruto
209	18862	12/07/2018	Il Casino	lp	25	115	Fabb. Diruto
210	18862	12/07/2018	Il Casino	lp	25	116	Fabb. Diruto
211	18862	12/07/2018	Il Casino	Pp	25	117	Corte
212	18862	12/07/2018	Il Casino	Pp	25	118	Fabb. Diruto
213	18862	12/07/2018	Il Casino	Pp	25	119	Fabb. Diruto
214	18862	12/07/2018	Il Casino	Pp	25	120	Fabb. Diruto
215	18862	12/07/2018	Il Casino	Pp	25	121	Semin. Arbor., Uliveto
216	18862	12/07/2018	Il Casino	Pp	25	122	Seminativo, Uliveto
217	18862	12/07/2018	Il Casino	Pp	25	165	Uliveto, Frutt. Irrig., Seminativo
218	18862	12/07/2018	Il Casino	Pp	25	195	Uliveto, Semin. Arbor.
219	18888	25/07/2018	Contrada Casino	Pp	26	33	Seminativo, Uliveto
220	18888	25/07/2018	Contrada Casino	Pp	26	98	Frutt. Irrig., Mandorleto
221	18888	25/07/2018	Contrada Casino	Pp	26	123	Pascolo
222	18888	25/07/2018	Contrada Casino	Pp	26	124	Seminativo, Pascolo
223	18888	25/07/2018	Contrada Casino	Pp	26	125	Uliveto
224	18888	25/07/2018	Contrada Casino	Pp	26	290	Seminativo, Pascolo
225	18888	25/07/2018	Contrada Casino	Pp	33	1	Seminativo, Uliveto, Pascolo

"Pp" =	Porzione Particella
"lp" =	Intera Particella

**Città di Bivona (AG) - Elenco aree percorse dal fuoco - Anno 2018**

No.	Dati Incendio				Dati Catastali		
	Id. Incendio	Data Incendio	Località	Superficie Incendio	Foglio	Particella	Destinazione
226	18888	25/07/2018	Contrada Casino	Pp	33	2	Pascolo
227	18888	25/07/2018	Contrada Casino	Pp	33	3	Uliveto
228	18925	29/07/2018	Percoche Arance	Pp	15	130	Pascolo
229	18925	29/07/2018	Percoche Arance	Pp	15	131	Seminativo, Pascolo
230	18925	29/07/2018	Percoche Arance	lp	15	132	Seminativo
231	18925	29/07/2018	Percoche Arance	Pp	28	208	Seminativo
232	18925	29/07/2018	Percoche Arance	Pp	28	379	Ente Urbano
233	19290	27/08/2018	Il Casino	Pp	25	175	Semin. Arbor.
234	19290	27/08/2018	Il Casino	Pp	25	176	Seminativo
235	19290	27/08/2018	Il Casino	Pp	25	180	Mandorleto
236	19290	27/08/2018	Il Casino	Pp	25	181	Semin. Arbor.
237	19290	27/08/2018	Il Casino	Pp	25	183	Pascolo
238	19290	27/08/2018	Il Casino	Pp	25	185	Semin. Arbor.
239	19290	27/08/2018	Il Casino	Pp	25	186	Pascolo
240	19290	27/08/2018	Il Casino	Pp	25	220	Mandorleto
241	19291	05/09/2018	Contrada Finocchio	Pp	56	4	Seminativo
242	19291	05/09/2018	Contrada Finocchio	Pp	56	8	Seminativo
243	19291	05/09/2018	Contrada Finocchio	Pp	56	9	Seminativo
244	19291	05/09/2018	Contrada Finocchio	Pp	56	15	Seminativo
245	19291	05/09/2018	Contrada Finocchio	Pp	62	11	Seminativo
246	19291	05/09/2018	Contrada Finocchio	Pp	62	83	Uliveto, Pascolo
247	19291	05/09/2018	Contrada Finocchio	Pp	62	134	Vigneto, Uliveto, Seminativo
248	19291	05/09/2018	Contrada Finocchio	Pp	62	339	Uliveto, Vigneto, Pascolo
249	19292	05/09/2018	Contrada Finocchio	Pp	61	16	Uliveto, Mandorleto
250	19292	05/09/2018	Contrada Finocchio	Pp	61	50	Seminativo
251	19292	05/09/2018	Contrada Finocchio	Pp	61	54	Incolt. Ster.
252	19292	05/09/2018	Contrada Finocchio	Pp	61	80	Semin. Arbor.
253	19292	05/09/2018	Contrada Finocchio	Pp	61	81	Vigneto
254	19292	05/09/2018	Contrada Finocchio	Pp	61	82	Frutteto
255	19292	05/09/2018	Contrada Finocchio	Pp	61	87	Seminativo
256	19292	05/09/2018	Contrada Finocchio	Pp	61	179	Semin. Arbor.
257	19292	05/09/2018	Contrada Finocchio	Pp	61	181	Frutteto, Pascolo
258	19292	05/09/2018	Contrada Finocchio	Pp	62	10	Seminativo, Semin. Arbor.
259	19292	05/09/2018	Contrada Finocchio	Pp	62	37	Seminativo
260	19292	05/09/2018	Contrada Finocchio	lp	62	38	Frutteto
261	19292	05/09/2018	Contrada Finocchio	lp	62	44	Pascolo, Seminativo
262	19292	05/09/2018	Contrada Finocchio	Pp	62	51	Seminativo
263	19292	05/09/2018	Contrada Finocchio	Pp	62	52	Seminativo, Pascolo

"Pp" =	Porzione Particella
"lp" =	Intera Particella

**Città di Bivona (AG) - Elenco aree percorse dal fuoco - Anno 2018**

No.	Dati Incendio				Dati Catastali		
	Id. Incendio	Data Incendio	Località	Superficie Incendio	Foglio	Particella	Destinazione
264	19292	05/09/2018	Contrada Finocchio	Pp	62	53	Seminativo
265	19292	05/09/2018	Contrada Finocchio	Pp	62	54	Seminativo
266	19292	05/09/2018	Contrada Finocchio	Pp	62	55	Seminativo
267	19292	05/09/2018	Contrada Finocchio	Pp	62	56	Seminativo
268	19292	05/09/2018	Contrada Finocchio	lp	62	57	Seminativo
269	19292	05/09/2018	Contrada Finocchio	Pp	62	58	Seminativo
270	19292	05/09/2018	Contrada Finocchio	Pp	62	81	Uliveto, Seminativo
271	19292	05/09/2018	Contrada Finocchio	Pp	62	82	Vigneto, Uliveto, Frutteto
272	19292	05/09/2018	Contrada Finocchio	Pp	62	93	Pascolo
273	19292	05/09/2018	Contrada Finocchio	Pp	62	94	Uliveto, Pascolo, Seminativo
274	19292	05/09/2018	Contrada Finocchio	Pp	62	95	Seminativo
275	19292	05/09/2018	Contrada Finocchio	Pp	62	96	Seminativo, Uliveto, Agrumeto
276	19292	05/09/2018	Contrada Finocchio	Pp	62	97	Uliveto, Vigneto
277	19292	05/09/2018	Contrada Finocchio	Pp	62	98	Uliveto, Vigneto
278	19292	05/09/2018	Contrada Finocchio	lp	62	101	Vigneto, Uliveto
279	19292	05/09/2018	Contrada Finocchio	Pp	62	102	Vigneto
280	19292	05/09/2018	Contrada Finocchio	Pp	62	108	Uliveto, Pascolo
281	19292	05/09/2018	Contrada Finocchio	Pp	62	110	Uliveto, Vigneto
282	19292	05/09/2018	Contrada Finocchio	Pp	62	152	Mandorleto, Seminativo, Uliveto, Pascolo
283	19292	05/09/2018	Contrada Finocchio	Pp	62	153	Uliveto, Vigneto
284	19292	05/09/2018	Contrada Finocchio	Pp	62	154	Seminativo
285	19292	05/09/2018	Contrada Finocchio	Pp	62	161	Uliveto, Seminativo
286	19292	05/09/2018	Contrada Finocchio	Pp	62	165	Uliveto
287	19292	05/09/2018	Contrada Finocchio	Pp	62	166	Vigneto, Uliveto, Frutteto
288	19292	05/09/2018	Contrada Finocchio	lp	62	176	Pascolo
289	19292	05/09/2018	Contrada Finocchio	lp	62	204	Seminativo
290	19292	05/09/2018	Contrada Finocchio	lp	62	205	Seminativo
291	19292	05/09/2018	Contrada Finocchio	Pp	62	210	Seminativo, Pascolo
292	19292	05/09/2018	Contrada Finocchio	Pp	62	211	Uliveto, Pascolo, Seminativo
293	19292	05/09/2018	Contrada Finocchio	Pp	62	213	Pascolo Arb., Seminativo
294	19292	05/09/2018	Contrada Finocchio	Pp	62	215	Uliveto, Pascolo Arb.

"Pp" =	Porzione Particella
"lp" =	Intera Particella

**Città di Bivona (AG) - Elenco aree percorse dal fuoco - Anno 2018**

No.	Dati Incendio				Dati Catastali		
	Id. Incendio	Data Incendio	Località	Superficie Incendio	Foglio	Particella	Destinazione
295	19292	05/09/2018	Contrada Finocchio	Pp	62	251	Seminativo
296	19292	05/09/2018	Contrada Finocchio	lp	62	258	Vigneto
297	19292	05/09/2018	Contrada Finocchio	Pp	62	259	Vigneto
298	19292	05/09/2018	Contrada Finocchio	Pp	62	261	Vigneto
299	19292	05/09/2018	Contrada Finocchio	lp	62	262	Frutteto
300	19292	05/09/2018	Contrada Finocchio	Pp	62	263	Uliveto, Vigneto
301	19292	05/09/2018	Contrada Finocchio	lp	62	266	Vigneto
302	19295	08/09/2018	Contrada Ponte	Pp	31	101	Mandorleto
303	19295	08/09/2018	Contrada Ponte	Pp	31	119	Vigneto
304	19295	08/09/2018	Contrada Ponte	Pp	31	254	Uliveto, Vigneto, Frutteto
305	19295	08/09/2018	Contrada Ponte	Pp	31	275	Uliveto
306	19970	24/09/2018	Contrada Finocchio	Pp	56	9	Seminativo
307	19970	24/09/2018	Contrada Finocchio	lp	56	11	Seminativo
308	19970	24/09/2018	Contrada Finocchio	Pp	56	15	Seminativo
309	19970	24/09/2018	Contrada Finocchio	Pp	56	17	Semin. Arbor.
310	19970	24/09/2018	Contrada Finocchio	Pp	62	11	Seminativo
311	19970	24/09/2018	Contrada Finocchio	Pp	62	40	Semin. Arbor.
312	19970	24/09/2018	Contrada Finocchio	Pp	62	41	Seminativo
313	19970	24/09/2018	Contrada Finocchio	Pp	62	185	Seminativo
314	19970	24/09/2018	Contrada Finocchio	Pp	62	187	Seminativo

"Pp" =	Porzione Particella
"lp" =	Intera Particella

**Città di Bivona (AG) - Elenco aree percorse dal fuoco - Anno 2019**

No.	Dati Incendio				Dati Catastali		
	Id. Incendio	Data Incendio	Località	Superficie Incendio	Foglio	Particella	Destinazione
1	20913	12/08/2019	C.da Finocchio	Pp	56	3	Seminativo
2	20913	12/08/2019	C.da Finocchio	Pp	56	4	Seminativo
3	20913	12/08/2019	C.da Finocchio	Pp	56	8	Seminativo
4	20913	12/08/2019	C.da Finocchio	Pp	56	9	Seminativo
5	20913	12/08/2019	C.da Finocchio	Pp	56	23	Seminativo
6	20913	12/08/2019	C.da Finocchio	Pp	62	8	Uliveto
7	20913	12/08/2019	C.da Finocchio	Pp	62	11	Seminativo
8	20913	12/08/2019	C.da Finocchio	Pp	62	80	Uliveto, Pascolo Arb.
9	20913	12/08/2019	C.da Finocchio	Pp	62	83	Uliveto, Pascolo
10	20913	12/08/2019	C.da Finocchio	Pp	62	109	Seminativo, Frutteto
11	20913	12/08/2019	C.da Finocchio	Pp	62	134	Vigneto, Uliveto, Seminativo
12	20913	12/08/2019	C.da Finocchio	Pp	62	339	Uliveto, Vigneto, Pascolo
13	20914	13/08/2019	Percoca	Pp	27	121	Frutteto
14	20914	13/08/2019	Percoca	Pp	27	126	Seminativo
15	20914	13/08/2019	Percoca	Pp	27	127	Uliveto, Seminativo
16	20914	13/08/2019	Percoca	Pp	27	151	Frutt. Irrig.
17	20914	13/08/2019	Percoca	Pp	27	152	Seminativo, Frutteto, Vigneto
18	20914	13/08/2019	Percoca	Pp	27	153	Seminativo, Vigneto
19	20914	13/08/2019	Percoca	Pp	27	161	Seminativo
20	20914	13/08/2019	Percoca	Pp	27	162	Uliveto, Frutt. Irrig., Semin. Arbor.
21	20914	13/08/2019	Percoca	Pp	27	182	Uliveto
22	20914	13/08/2019	Percoca	Pp	27	193	Semin. Arbor., Pascolo
23	20914	13/08/2019	Percoca	Pp	27	194	Ente Urbano
24	21299	26/08/2019	C.da Millaga	Pp	67	5	Pascolo
25	21299	26/08/2019	C.da Millaga	Pp	67	8	Seminativo, Uliveto
26	21299	26/08/2019	C.da Millaga	Pp	67	17	Seminativo
27	21299	26/08/2019	C.da Millaga	Pp	67	18	Seminativo
28	21299	26/08/2019	C.da Millaga	Pp	67	20	Uliveto, Pascolo Arb.
29	21299	26/08/2019	C.da Millaga	Pp	67	21	Pascolo
30	21299	26/08/2019	C.da Millaga	Pp	67	22	Uliveto, Seminativo
31	21299	26/08/2019	C.da Millaga	Pp	67	23	Pascolo
32	21299	26/08/2019	C.da Millaga	Pp	67	24	Seminativo
33	21299	26/08/2019	C.da Millaga	Pp	67	25	Seminativo
34	21299	26/08/2019	C.da Millaga	Pp	67	41	Seminativo
35	21299	26/08/2019	C.da Millaga	Pp	67	42	Pascolo
36	21299	26/08/2019	C.da Millaga	Pp	67	44	Pascolo

"Pp" =	Porzione Particella
"Ip" =	Intera Particella



**Città di Bivona (AG) - Elenco aree percorse dal fuoco - Anno 2019**

No.	Dati Incendio				Dati Catastali		
	Id. Incendio	Data Incendio	Località	Superficie Incendio	Foglio	Particella	Destinazione
37	21299	26/08/2019	C.da Millaga	Pp	67	45	Pascolo
38	21299	26/08/2019	C.da Millaga	lp	67	58	Mandorleto
39	21299	26/08/2019	C.da Millaga	lp	67	59	Fabb. Diruto
40	21299	26/08/2019	C.da Millaga	Pp	67	60	Seminativo
41	21299	26/08/2019	C.da Millaga	Pp	67	73	Seminativo
42	21299	26/08/2019	C.da Millaga	Pp	67	74	Seminativo
43	21299	26/08/2019	C.da Millaga	Pp	67	75	Vigneto
44	21299	26/08/2019	C.da Millaga	Pp	67	76	Pascolo, Pascolo Arb.
45	21299	26/08/2019	C.da Millaga	Pp	67	77	Pascolo
46	21299	26/08/2019	C.da Millaga	Pp	67	78	Seminativo
47	21299	26/08/2019	C.da Millaga	Pp	67	79	Seminativo, Uliveto
48	21299	26/08/2019	C.da Millaga	Pp	67	81	Seminativo, Pascolo
49	21299	26/08/2019	C.da Millaga	Pp	67	82	Seminativo
50	21299	26/08/2019	C.da Millaga	Pp	67	92	Uliveto
51	21299	26/08/2019	C.da Millaga	Pp	67	109	Pascolo
52	21299	26/08/2019	C.da Millaga	Pp	67	120	Seminativo, Mandorleto
53	21299	26/08/2019	C.da Millaga	Pp	67	121	Seminativo, Mandorleto
54	21299	26/08/2019	C.da Millaga	Pp	67	122	Seminativo, Pascolo Arb.
55	21299	26/08/2019	C.da Millaga	Pp	67	123	Seminativo, Pascolo
56	21299	26/08/2019	C.da Millaga	Pp	67	124	Seminativo, Pascolo Arb.
57	21299	26/08/2019	C.da Millaga	Pp	67	131	Seminativo, Mandorleto
58	21299	26/08/2019	C.da Millaga	Pp	67	134	Seminativo, Pascolo
59	21299	26/08/2019	C.da Millaga	Pp	67	172	Semin. Arbor., Pascolo
60	21299	26/08/2019	C.da Millaga	lp	67	175	Ente Urbano
61	21356	08/09/2019	Mascio Affò	Pp	25	174	Pascolo
62	21356	08/09/2019	Mascio Affò	Pp	25	195	Uliveto, Semin. Arbor.
63	21356	08/09/2019	Mascio Affò	Pp	25	196	Semin. Arbor., Pascolo
64	21356	08/09/2019	Mascio Affò	Pp	25	197	Frutteto, Pascolo
65	21356	08/09/2019	Mascio Affò	Pp	25	200	Pascolo
66	21356	08/09/2019	Mascio Affò	Pp	25	203	Pascolo
67	21356	08/09/2019	Mascio Affò	Pp	25	204	Semin. Arbor.
68	21356	08/09/2019	Mascio Affò	Pp	25	209	Semin. Arbor.
69	21356	08/09/2019	Mascio Affò	Pp	25	214	Pascolo
70	21356	08/09/2019	Mascio Affò	Pp	25	234	Pascolo
71	21356	08/09/2019	Mascio Affò	Pp	25	316	Uliveto, Pascolo

"Pp" =	Porzione Particella
"lp" =	Intera Particella

**Città di Bivona (AG) - Elenco aree percorse dal fuoco - Anno 2019**

No.	Dati Incendio				Dati Catastali		
	Id. Incendio	Data Incendio	Località	Superficie Incendio	Foglio	Particella	Destinazione
72	21519	16/09/2019	C.da Ferrara	Pp	39	201	Pascolo
73	21519	16/09/2019	C.da Ferrara	Pp	39	202	Semin. Arbor.
74	21519	16/09/2019	C.da Ferrara	Pp	39	207	Seminativo, Uliveto
75	21519	16/09/2019	C.da Ferrara	Pp	39	210	Seminativo
76	21519	16/09/2019	C.da Ferrara	lp	39	211	Seminativo
77	21519	16/09/2019	C.da Ferrara	Pp	39	212	Semin. Arbor.
78	21519	16/09/2019	C.da Ferrara	lp	39	214	Seminativo, Mandorleto
79	21519	16/09/2019	C.da Ferrara	Pp	39	215	Seminativo, Uliveto
80	21519	16/09/2019	C.da Ferrara	Pp	39	227	Seminativo, Pascolo
81	21519	16/09/2019	C.da Ferrara	Pp	39	228	Seminativo
82	21519	16/09/2019	C.da Ferrara	Pp	39	242	Pascolo
83	21519	16/09/2019	C.da Ferrara	Pp	39	245	Semin. Arbor., Vigneto
84	21519	16/09/2019	C.da Ferrara	Pp	39	263	Uliveto, Frutteto
85	21519	16/09/2019	C.da Ferrara	Pp	39	264	Seminativo
86	21519	16/09/2019	C.da Ferrara	Pp	39	289	Semin. Arbor., Uliveto
87	21519	16/09/2019	C.da Ferrara	Pp	42	197	Uliveto, Seminativo
88	21909	26/09/2019	C.da Balate	Pp	46	2	Vigneto, Mandorleto, Seminativo
89	21909	26/09/2019	C.da Balate	Pp	46	7	Semin. Irrig.
90	21909	26/09/2019	C.da Balate	Pp	46	8	Seminativo, Uliveto
91	21909	26/09/2019	C.da Balate	Pp	46	12	Uliveto, Seminativo, Pascolo Arb.
92	21909	26/09/2019	C.da Balate	Pp	46	15	Pascolo Arb., Seminativo
93	21909	26/09/2019	C.da Balate	Pp	46	25	Uliveto
94	21909	26/09/2019	C.da Balate	Pp	46	28	Seminativo
95	21909	26/09/2019	C.da Balate	Pp	46	36	Seminativo, Uliveto, Pascolo
96	21909	26/09/2019	C.da Balate	Pp	46	37	Seminativo, Mandorleto
97	21909	26/09/2019	C.da Balate	Pp	46	38	Pascolo
98	21909	26/09/2019	C.da Balate	Pp	46	39	Seminativo
99	21909	26/09/2019	C.da Balate	Pp	46	111	Semin. Irrig., Uliveto, Pascolo
100	21909	26/09/2019	C.da Balate	Pp	46	115	Uliveto, Pascolo
101	21909	26/09/2019	C.da Balate	Pp	46	118	Seminativo
102	21909	26/09/2019	C.da Balate	Pp	46	121	Seminativo

"Pp" =	Porzione Particella
"lp" =	Intera Particella

**Città di Bivona (AG) - Elenco aree percorse dal fuoco - Anno 2019**

No.	Dati Incendio				Dati Catastali		
	Id. Incendio	Data Incendio	Località	Superficie Incendio	Foglio	Particella	Destinazione
103	21909	26/09/2019	C.da Balate	Pp	46	124	Frutteto, Seminativo
104	21909	26/09/2019	C.da Balate	Pp	46	126	Seminativo
105	21909	26/09/2019	C.da Balate	Pp	46	127	Pascolo
106	21910	26/09/2019	Cinque Quarti	Pp	7	5	Uliveto, Pascolo
107	21910	26/09/2019	Cinque Quarti	Pp	7	6	Pascolo
108	21910	26/09/2019	Cinque Quarti	Pp	7	9	Pascolo
109	21910	26/09/2019	Cinque Quarti	Pp	7	10	Seminativo
110	21910	26/09/2019	Cinque Quarti	Ip	7	11	Seminativo
111	21910	26/09/2019	Cinque Quarti	Ip	7	12	Seminativo
112	21910	26/09/2019	Cinque Quarti	Pp	7	13	Seminativo, Pascolo
113	21910	26/09/2019	Cinque Quarti	Pp	7	14	Seminativo
114	21910	26/09/2019	Cinque Quarti	Pp	7	16	Seminativo, Pascolo
115	21910	26/09/2019	Cinque Quarti	Pp	7	47	Seminativo, Pascolo, Pascolo Arb.
116	21910	26/09/2019	Cinque Quarti	Pp	7	48	Seminativo, Pascolo
117	21910	26/09/2019	Cinque Quarti	Pp	7	50	Seminativo, Pascolo
118	21910	26/09/2019	Cinque Quarti	Pp	7	124	Seminativo, Pascolo
119	21910	26/09/2019	Cinque Quarti	Ip	7	235	Pascolo
120	21910	26/09/2019	Cinque Quarti	Pp	7	241	Seminativo, Pascolo
121	21910	26/09/2019	Cinque Quarti	Pp	7	247	Seminativo, Uliveto
122	21910	26/09/2019	Cinque Quarti	Pp	7	248	Seminativo, Uliveto, Pascolo
123	21910	26/09/2019	Cinque Quarti	Pp	7	253	Pascolo
124	21910	26/09/2019	Cinque Quarti	Pp	8	93	Uliveto, Pascolo
125	21910	26/09/2019	Cinque Quarti	Pp	8	113	Seminativo, Pascolo

"Pp" =	Porzione Particella
"Ip" =	Intera Particella

**Città di Bivona (AG) - Elenco aree percorse dal fuoco - Anno 2020**

No.	Dati Incendio				Dati Catastali		
	Id. Incendio	Data Incendio	Località	Superficie Incendio	Foglio	Particella	Destinazione
1	22813	03/06/2020	Prato	Pp	6	2	Ferrovia Sp.
2	22813	03/06/2020	Prato	Pp	6	3	Uliveto, Semin. Arbor.
3	22813	03/06/2020	Prato	Pp	6	4	Vigneto
4	22813	03/06/2020	Prato	Pp	6	5	Uliveto, Frutteto
5	22813	03/06/2020	Prato	Pp	6	8	Seminativo, Pascolo
6	22813	03/06/2020	Prato	Pp	6	9	Seminativo, Uliveto
7	22813	03/06/2020	Prato	Pp	6	50	Seminativo
8	22813	03/06/2020	Prato	Pp	6	51	Seminativo
9	22813	03/06/2020	Prato	Pp	6	173	Uliveto, Frutteto
10	22813	03/06/2020	Prato	Pp	6	175	Uliveto, Frutteto
11	22813	03/06/2020	Prato	Pp	6	176	Uliveto, Pascolo
12	22813	03/06/2020	Prato	Pp	6	177	Uliveto, Pascolo
13	22941	20/06/2020	Molino Magazzolo	Pp	30	6	Uliveto, Semin. Arbor.
14	22941	20/06/2020	Molino Magazzolo	Pp	30	19	Uliveto
15	22941	20/06/2020	Molino Magazzolo	Pp	30	20	Uliveto
16	22941	20/06/2020	Molino Magazzolo	Pp	30	21	Uliveto
17	22941	20/06/2020	Molino Magazzolo	Pp	30	22	Semin. Arbor.
18	22941	20/06/2020	Molino Magazzolo	Pp	30	23	Uliveto
19	22941	20/06/2020	Molino Magazzolo	Pp	30	24	Uliveto
20	22941	20/06/2020	Molino Magazzolo	Pp	30	30	Seminativo
21	22941	20/06/2020	Molino Magazzolo	Pp	30	31	Uliveto
22	22941	20/06/2020	Molino Magazzolo	Pp	30	32	Uliveto, Frutteto
23	22941	20/06/2020	Molino Magazzolo	Pp	30	43	Uliveto
24	22941	20/06/2020	Molino Magazzolo	Pp	30	166	Uliveto
25	23128	05/07/2020	C.da Campunto	Pp	11	98	Seminativo
26	23128	05/07/2020	C.da Campunto	Pp	11	100	Agrumeto
27	23128	05/07/2020	C.da Campunto	Pp	11	102	Uliveto
28	23128	05/07/2020	C.da Campunto	Pp	11	103	Uliveto
29	23128	05/07/2020	C.da Campunto	Pp	11	224	Pascolo
30	23128	05/07/2020	C.da Campunto	Pp	11	244	Frutteto
31	23136	07/07/2020	C.da Balata	Pp	52	19	Mandorleto, Seminativo
32	23136	07/07/2020	C.da Balata	Pp	52	51	Vigneto, Uliveto, Frutteto, Mandorleto
33	23136	07/07/2020	C.da Balata	Ip	52	52	Fabb. Diruto
34	23136	07/07/2020	C.da Balata	Pp	52	53	Pascolo
35	23136	07/07/2020	C.da Balata	Pp	52	54	Pascolo
36	23136	07/07/2020	C.da Balata	Pp	52	103	Uliveto, Seminativo
37	23136	07/07/2020	C.da Balata	Pp	52	123	Seminativo

"Pp" =	Porzione Particella
"Ip" =	Intera Particella

**Città di Bivona (AG) - Elenco aree percorse dal fuoco - Anno 2020**

No.	Dati Incendio				Dati Catastali		
	Id. Incendio	Data Incendio	Località	Superficie Incendio	Foglio	Particella	Destinazione
38	23479	08/08/2020	C.da Salena	Pp	13	249	Seminativo, Uliveto
39	23479	08/08/2020	C.da Salena	Pp	14	88	Uliveto, Agrumeto, Pascolo, Seminativo
40	23479	08/08/2020	C.da Salena	Pp	14	99	Pascolo
41	23479	08/08/2020	C.da Salena	Pp	14	102	Seminativo, Pascolo
42	23479	08/08/2020	C.da Salena	Pp	14	294	Uliveto, Seminativo
43	23549	18/08/2020	Zicari	Pp	7	96	Seminativo
44	23549	18/08/2020	Zicari	Pp	7	97	Seminativo
45	23549	18/08/2020	Zicari	Pp	7	98	Uliveto
46	23606	20/08/2020	Timpi Russi	Pp	24	14	Vigneto, Seminativo
47	23606	20/08/2020	Timpi Russi	Pp	24	16	Uliveto
48	23606	20/08/2020	Timpi Russi	Pp	24	30	Uliveto, Vigneto
49	23606	20/08/2020	Timpi Russi	Pp	24	119	Uliveto, Pascolo
50	23606	20/08/2020	Timpi Russi	Pp	24	122	Pascolo, Uliveto
51	23606	20/08/2020	Timpi Russi	Pp	24	127	Uliveto, Seminativo
52	23606	20/08/2020	Timpi Russi	Pp	24	128	Mandorleto
53	23606	20/08/2020	Timpi Russi	Pp	24	132	Seminativo, Uliveto, Pascolo
54	23606	20/08/2020	Timpi Russi	Pp	24	133	Mandorleto
55	23606	20/08/2020	Timpi Russi	Pp	24	141	Pascolo
56	23606	20/08/2020	Timpi Russi	Pp	24	146	Seminativo
57	23606	20/08/2020	Timpi Russi	Pp	24	148	Semin. Arbor.
58	23606	20/08/2020	Timpi Russi	Pp	24	152	Uliveto, Seminativo
59	23606	20/08/2020	Timpi Russi	Pp	24	176	Uliveto, Mandorleto
60	23606	20/08/2020	Timpi Russi	Pp	24	177	Mandorleto
61	23606	20/08/2020	Timpi Russi	Pp	24	179	Seminativo
62	23606	20/08/2020	Timpi Russi	Pp	24	202	Uliveto, Pascolo
63	23606	20/08/2020	Timpi Russi	Ip	24	203	Mandorleto
64	23606	20/08/2020	Timpi Russi	Ip	24	212	Seminativo
65	23606	20/08/2020	Timpi Russi	Pp	24	216	Uliveto, Pascolo
66	23606	20/08/2020	Timpi Russi	Pp	24	227	Seminativo
67	23606	20/08/2020	Timpi Russi	Pp	24	239	Uliveto, Pascolo
68	23606	20/08/2020	Timpi Russi	Pp	24	240	Uliveto, Pascolo
69	23606	20/08/2020	Timpi Russi	Pp	24	243	Uliveto
70	23606	20/08/2020	Timpi Russi	Pp	24	244	Uliveto
71	23606	20/08/2020	Timpi Russi	Pp	24	245	Uliveto

"Pp" =	Porzione Particella
"Ip" =	Intera Particella

## Città di Bivona (AG) - Elenco aree percorse dal fuoco - Anno 2020

No.	Dati Incendio				Dati Catastali		
	Id. Incendio	Data Incendio	Località	Superficie Incendio	Foglio	Particella	Destinazione
72	23611	23/08/2020	C.da Balate	Pp	47	24	Frutteto, Uliveto
73	23611	23/08/2020	C.da Balate	Pp	47	32	Seminativo, Semin. Arbor., Uliveto
74	23611	23/08/2020	C.da Balate	Pp	47	33	Seminativo, Pascolo
75	23611	23/08/2020	C.da Balate	Pp	48	16	Seminativo, Pascolo
76	23611	23/08/2020	C.da Balate	Pp	48	28	Seminativo, Pascolo
77	23611	23/08/2020	C.da Balate	Pp	48	29	Seminativo, Semin. Arbor.
78	23611	23/08/2020	C.da Balate	Ip	48	30	Seminativo, Semin. Arbor.
79	23611	23/08/2020	C.da Balate	Pp	48	31	Seminativo, Pascolo
80	23611	23/08/2020	C.da Balate	Pp	48	32	Seminativo, Semin. Arbor., Uliveto
81	23611	23/08/2020	C.da Balate	Pp	48	33	Seminativo
82	23611	23/08/2020	C.da Balate	Pp	48	36	Seminativo
83	23611	23/08/2020	C.da Balate	Pp	48	37	Seminativo, Pascolo Arb.
84	23716	27/08/2020	C.da Ferrara	Pp	50	30	Pascolo
85	23716	27/08/2020	C.da Ferrara	Pp	50	31	Seminativo, Pascolo
86	23716	27/08/2020	C.da Ferrara	Pp	50	32	Seminativo, Pascolo, Pascolo Arb.
87	23716	27/08/2020	C.da Ferrara	Pp	50	33	Seminativo, Vigneto, Pascolo
88	23716	27/08/2020	C.da Ferrara	Pp	50	52	Seminativo
89	23781	31/08/2020	Diga Castello	Pp	33	109	Seminativo
90	23781	31/08/2020	Diga Castello	Pp	33	146	Pascolo
91	23781	31/08/2020	Diga Castello	Pp	35	1	Seminativo
92	23781	31/08/2020	Diga Castello	Pp	35	144	Seminativo, Pascolo Arb.
93	23783	31/08/2020	Il Casino	Pp	25	140	Pascolo
94	23783	31/08/2020	Il Casino	Pp	25	214	Pascolo
95	23783	31/08/2020	Il Casino	Pp	25	218	Seminativo
96	23783	31/08/2020	Il Casino	Pp	25	235	Seminativo
97	23785	06/09/2020	Cinque Quarti	Pp	8	52	Seminativo, Uliveto
98	23785	06/09/2020	Cinque Quarti	Pp	8	100	Uliveto, Seminativo
99	23785	06/09/2020	Cinque Quarti	Pp	8	114	Seminativo
100	23785	06/09/2020	Cinque Quarti	Pp	8	128	Seminativo, Uliveto

"Pp" =	Porzione Particella
"Ip" =	Intera Particella

**Città di Bivona (AG) - Elenco aree percorse dal fuoco - Anno 2020**

No.	Dati Incendio				Dati Catastali		
	Id. Incendio	Data Incendio	Località	Superficie Incendio	Foglio	Particella	Destinazione
101	23785	06/09/2020	Cinque Quarti	Pp	13	206	Seminativo, Uliveto, Pascolo
102	23785	06/09/2020	Cinque Quarti	Pp	13	207	Seminativo, Uliveto
103	23785	06/09/2020	Cinque Quarti	Pp	13	272	Uliveto
104	23785	06/09/2020	Cinque Quarti	Pp	13	277	Seminativo, Uliveto, Pascolo, Pascolo Arb.
105	23786	06/09/2020	C.da Pedano	Pp	13	3	Seminativo
106	23786	06/09/2020	C.da Pedano	Pp	13	4	Pascolo
107	23786	06/09/2020	C.da Pedano	Pp	13	5	Pascolo
108	23786	06/09/2020	C.da Pedano	Pp	13	6	Seminativo
109	23786	06/09/2020	C.da Pedano	Pp	13	7	Seminativo
110	23786	06/09/2020	C.da Pedano	Pp	13	8	Seminativo
111	23786	06/09/2020	C.da Pedano	Pp	13	35	Uliveto, Seminativo
112	23786	06/09/2020	C.da Pedano	Pp	13	39	Seminativo
113	23786	06/09/2020	C.da Pedano	Pp	13	74	Uliveto, Seminativo
114	23786	06/09/2020	C.da Pedano	Pp	13	206	Seminativo, Uliveto, Pascolo
115	23786	06/09/2020	C.da Pedano	Pp	13	207	Seminativo, Uliveto
116	23786	06/09/2020	C.da Pedano	Pp	13	209	Seminativo, Uliveto
117	23786	06/09/2020	C.da Pedano	Pp	13	221	Seminativo
118	23786	06/09/2020	C.da Pedano	Pp	13	272	Uliveto
119	23854	10/09/2020	C.da Millaga	Pp	62	48	Pascolo
120	23854	10/09/2020	C.da Millaga	Pp	62	49	Seminativo
121	23854	10/09/2020	C.da Millaga	Pp	62	164	Seminativo
122	23854	10/09/2020	C.da Millaga	Pp	62	171	Pascolo
123	23854	10/09/2020	C.da Millaga	Pp	62	181	Seminativo
124	23854	10/09/2020	C.da Millaga	Pp	68	1	Seminativo, Pascolo
125	23854	10/09/2020	C.da Millaga	Ip	68	2	Fabb. Diruto
126	23854	10/09/2020	C.da Millaga	Pp	68	3	Seminativo, Pascolo
127	23854	10/09/2020	C.da Millaga	Pp	68	6	Pascolo
128	23854	10/09/2020	C.da Millaga	Pp	68	7	Pascolo
129	23854	10/09/2020	C.da Millaga	Pp	68	8	Pascolo
130	23854	10/09/2020	C.da Millaga	Pp	68	9	Seminativo, Pascolo
131	23854	10/09/2020	C.da Millaga	Pp	68	11	Uliveto, Pascolo
132	23854	10/09/2020	C.da Millaga	Pp	68	16	Seminativo
133	23854	10/09/2020	C.da Millaga	Pp	68	30	Seminativo
134	23854	10/09/2020	C.da Millaga	Pp	68	31	Seminativo
135	23854	10/09/2020	C.da Millaga	Pp	68	32	Seminativo
136	23854	10/09/2020	C.da Millaga	Pp	68	40	Pascolo
137	23854	10/09/2020	C.da Millaga	Pp	68	41	Pascolo
138	23854	10/09/2020	C.da Millaga	Pp	68	42	Seminativo
139	24195	17/09/2020	C.da Finocchio	Pp	56	1	Ferrovia Sp.

"Pp" =	Porzione Particella
"Ip" =	Intera Particella

**Città di Bivona (AG) - Elenco aree percorse dal fuoco - Anno 2020**

No.	Dati Incendio				Dati Catastali		
	Id. Incendio	Data Incendio	Località	Superficie Incendio	Foglio	Particella	Destinazione
140	24195	17/09/2020	C.da Finocchio	Pp	56	3	Seminativo
141	24195	17/09/2020	C.da Finocchio	Pp	56	4	Seminativo
142	24195	17/09/2020	C.da Finocchio	Pp	56	8	Seminativo
143	24195	17/09/2020	C.da Finocchio	Pp	56	9	Seminativo
144	24195	17/09/2020	C.da Finocchio	Pp	56	10	Fabb. Diruto
145	24195	17/09/2020	C.da Finocchio	lp	56	11	Seminativo
146	24195	17/09/2020	C.da Finocchio	Pp	56	15	Seminativo
147	24195	17/09/2020	C.da Finocchio	Pp	56	17	Semin. Arbor.
148	24195	17/09/2020	C.da Finocchio	Pp	56	22	Seminativo
149	24195	17/09/2020	C.da Finocchio	Pp	56	23	Seminativo
150	24195	17/09/2020	C.da Finocchio	Pp	56	113	Vigneto
151	24195	17/09/2020	C.da Finocchio	Pp	56	115	Frutteto
152	24195	17/09/2020	C.da Finocchio	Pp	62	8	Uliveto
153	24195	17/09/2020	C.da Finocchio	Pp	62	11	Seminativo
154	24195	17/09/2020	C.da Finocchio	Pp	62	40	Semin. Arbor.
155	24195	17/09/2020	C.da Finocchio	Pp	62	41	Seminativo
156	24195	17/09/2020	C.da Finocchio	Pp	62	80	Uliveto, Pascolo Arb.
157	24195	17/09/2020	C.da Finocchio	Pp	62	83	Uliveto, Pascolo
158	24195	17/09/2020	C.da Finocchio	Pp	62	109	Seminativo, Frutteto
159	24195	17/09/2020	C.da Finocchio	Pp	62	134	Vigneto, Uliveto, Seminativo
160	24195	17/09/2020	C.da Finocchio	Pp	62	339	Uliveto, Vigneto, Pascolo
161	24196	18/09/2020	C.da Finocchio	Pp	56	9	Seminativo
162	24199	18/09/2020	C.da Finocchio	Pp	57	13	Uliveto, Seminativo
163	24199	18/09/2020	C.da Finocchio	Pp	57	39	Seminativo, Pascolo
164	24199	18/09/2020	C.da Finocchio	Pp	57	42	Seminativo, Vigneto, Pascolo
165	24199	18/09/2020	C.da Finocchio	Pp	57	53	Pascolo
166	24295	26/09/2020	C.da Maida	Pp	40	36	Seminativo, Uliveto
167	24295	26/09/2020	C.da Maida	Pp	40	37	Seminativo, Vigneto
168	24295	26/09/2020	C.da Maida	Pp	40	38	Seminativo, Vigneto
169	24295	26/09/2020	C.da Maida	Pp	40	39	Seminativo, Uliveto, Pascolo
170	24295	26/09/2020	C.da Maida	Pp	40	40	Seminativo
171	24295	26/09/2020	C.da Maida	Pp	40	41	Seminativo
172	24295	26/09/2020	C.da Maida	Pp	40	42	Seminativo, Pascolo
173	24295	26/09/2020	C.da Maida	Pp	40	43	Seminativo, Pascolo Arb.

"Pp" =	Porzione Particella
"lp" =	Intera Particella



**Città di Bivona (AG) - Elenco aree percorse dal fuoco - Anno 2020**

No.	Dati Incendio				Dati Catastali		
	Id. Incendio	Data Incendio	Località	Superficie Incendio	Foglio	Particella	Destinazione
174	24295	26/09/2020	C.da Maida	Pp	40	44	Pascolo, Seminativo
175	24295	26/09/2020	C.da Maida	Pp	40	55	Seminativo, Pascolo Arb.
176	24295	26/09/2020	C.da Maida	Pp	40	118	Seminativo
177	24295	26/09/2020	C.da Maida	lp	40	143	Seminativo
178	24295	26/09/2020	C.da Maida	lp	40	144	Seminativo
179	24295	26/09/2020	C.da Maida	Pp	40	145	Seminativo
180	24295	26/09/2020	C.da Maida	Pp	40	146	Pascolo, Seminativo
181	24295	26/09/2020	C.da Maida	Pp	41	209	Seminativo, Pascolo, Pascolo Arb.
182	24439	06/10/2020	Mailla Soprana	Pp	73	8	Pascolo
183	24439	06/10/2020	Mailla Soprana	Pp	73	11	Seminativo, Pescheto, Pascolo, Frutteto
184	24439	06/10/2020	Mailla Soprana	Pp	73	63	Seminativo, Uliveto, Pascolo
185	24437	08/10/2020	C.da Camputo	Pp	12	483	Seminativo
186	24437	08/10/2020	C.da Camputo	Pp	12	484	Seminativo
187	24437	08/10/2020	C.da Camputo	Pp	12	485	Seminativo
188	24437	08/10/2020	C.da Camputo	Pp	12	486	Mandorleto
189	24437	08/10/2020	C.da Camputo	Pp	12	487	Mandorleto
190	24667	09/10/2020	C.da Piana del Ponte	Pp	31	45	Agrumeto
191	24667	09/10/2020	C.da Piana del Ponte	Pp	31	46	Agrumeto
192	24667	09/10/2020	C.da Piana del Ponte	Pp	31	47	F.U. D. Accert.
193	24667	09/10/2020	C.da Piana del Ponte	Pp	31	190	Frutteto
194	24667	09/10/2020	C.da Piana del Ponte	Pp	31	218	Frutt. Irrig.
195	24668	09/10/2020	C.da Mailla	Pp	40	68	Seminativo
196	24668	09/10/2020	C.da Mailla	Pp	40	96	Uliveto, Seminativo
197	24668	09/10/2020	C.da Mailla	Pp	40	105	Uliveto, Mandorleto, Seminativo
198	24664	10/10/2020	Diga Castello	Pp	72	36	Seminativo, Pascolo
199	24664	10/10/2020	Diga Castello	Pp	73	58	Seminativo, Pascolo
200	24663	14/10/2020	Santo Vito	Pp	16	205	Seminativo
201	24663	14/10/2020	Santo Vito	Pp	16	206	Seminativo
202	24663	14/10/2020	Santo Vito	Pp	16	230	Seminativo
203	24663	14/10/2020	Santo Vito	Pp	16	232	Pascolo
204	24663	14/10/2020	Santo Vito	Pp	16	260	Frutteto

"Pp" =	Porzione Particella
"lp" =	Intera Particella

**Città di Bivona (AG) - Elenco aree percorse dal fuoco - Anno 2021**

No.	Dati Incendio				Dati Catastali		
	Id. Incendio	Data Incendio	Località	Superficie Incendio	Foglio	Particella	Destinazione
1	25490	30/06/2021	C.da Finocchio	Pp	56	3	Seminativo
2	25490	30/06/2021	C.da Finocchio	Pp	56	4	Seminativo
3	25490	30/06/2021	C.da Finocchio	Pp	56	8	Seminativo
4	25490	30/06/2021	C.da Finocchio	Pp	56	9	Seminativo
5	25490	30/06/2021	C.da Finocchio	Pp	56	22	Seminativo
6	25490	30/06/2021	C.da Finocchio	Pp	56	23	Seminativo
7	25490	30/06/2021	C.da Finocchio	Pp	62	8	Uliveto
8	25490	30/06/2021	C.da Finocchio	Pp	62	11	Seminativo
9	25490	30/06/2021	C.da Finocchio	Pp	62	78	Frutteto, Uliveto
10	25490	30/06/2021	C.da Finocchio	Pp	62	79	Uliveto, Pascolo
11	25490	30/06/2021	C.da Finocchio	Pp	62	80	Uliveto, Pascolo Arb.
12	25490	30/06/2021	C.da Finocchio	Pp	62	83	Uliveto, Pascolo
13	25490	30/06/2021	C.da Finocchio	Pp	62	134	Vigneto, Uliveto, Seminativo
14	25490	30/06/2021	C.da Finocchio	Pp	62	260	Frutteto
15	25535	11/07/2021	C.da Mendolito	Pp	11	148	Ferrovia Sp.
16	25535	11/07/2021	C.da Mendolito	Pp	11	170	Vigneto
17	25535	11/07/2021	C.da Mendolito	Pp	11	171	Mandorleto
18	25535	11/07/2021	C.da Mendolito	Pp	11	397	Frutt. Irrig., Pascolo
19	26179	05/09/2021	C.da Mailla	Pp	72	34	Semin. Arbor.
20	26179	05/09/2021	C.da Mailla	Pp	72	36	Seminativo, Pascolo
21	26179	05/09/2021	C.da Mailla	Pp	73	24	Seminativo, Pascolo
22	26179	05/09/2021	C.da Mailla	Pp	73	57	Pascolo
23	26179	05/09/2021	C.da Mailla	Pp	73	58	Seminativo, Pascolo
24	26179	05/09/2021	C.da Mailla	Pp	73	68	Seminativo
25	26311	23/09/2021	Mailla	Pp	40	68	Seminativo
26	26311	23/09/2021	Mailla	Pp	40	148	Seminativo, Pascolo
27	26311	23/09/2021	Mailla	Pp	40	149	Semin. Arbor., Seminativo
28	26311	23/09/2021	Mailla	Pp	40	150	Seminativo, Pascolo
29	26311	23/09/2021	Mailla	Pp	40	151	Seminativo, Pascolo
30	26311	23/09/2021	Mailla	Pp	45	3	Seminativo, Pascolo, Pascolo Arb.
31	26311	23/09/2021	Mailla	Pp	45	55	Seminativo, Pascolo Arb.
32	26311	23/09/2021	Mailla	Pp	45	65	Seminativo, Pascolo, Pascolo Arb.
33	26311	23/09/2021	Mailla	Pp	45	67	Seminativo, Uliveto

"Pp"=	Porzione Particella
"Ip" =	Intera Particella

**Città di Bivona (AG) - Elenco aree percorse dal fuoco - Anno 2021**

No.	Dati Incendio				Dati Catastali		
	Id. Incendio	Data Incendio	Località	Superficie Incendio	Foglio	Particella	Destinazione
34	26311	23/09/2021	Mailla	Pp	45	73	Vigneto, Seminativo
35	26311	23/09/2021	Mailla	Pp	45	87	Seminativo, Pascolo
36	26311	23/09/2021	Mailla	Pp	45	89	Seminativo, Pascolo Arb.
37	26311	23/09/2021	Mailla	Pp	45	145	Seminativo, Uliveto, Vigneto, Pascolo
38	26311	23/09/2021	Mailla	Pp	45	146	Ente Urbano
39	26311	23/09/2021	Mailla	Pp	45	148	Seminativo, Pascolo, Pascolo Arb.
40	26311	23/09/2021	Mailla	lp	45	149	Seminativo, Pascolo Arb.
41	26311	23/09/2021	Mailla	Pp	48	24	Seminativo

"Pp" =	Porzione Particella
"lp" =	Intera Particella

**Città di Bivona (AG) - Elenco aree percorse dal fuoco Anno 2022**

No.	Dati Incendio				Dati Catastali		
	Id. Incendio	Data Incendio	Località	Superficie Incendio	Foglio	Particella	Destinazione
1	27966	14/07/2022	Diga Castello	Pp	35	1	Seminativo
2	27966	14/07/2022	Diga Castello	Pp	35	146	Seminativo
3	27817	31/07/2022	Diga Castello	Pp	32	82	Seminativo
4	27817	31/07/2022	Diga Castello	Pp	32	191	Seminativo
5	27817	31/07/2022	Diga Castello	Pp	33	21	Semin. Arbor.
6	27817	31/07/2022	Diga Castello	Pp	33	29	Seminativo, Uliveto, Pascolo Arb.
7	27817	31/07/2022	Diga Castello	Pp	33	45	Vigneto
8	27817	31/07/2022	Diga Castello	lp	33	46	Seminativo
9	27817	31/07/2022	Diga Castello	Pp	33	47	Mandorleto
10	27817	31/07/2022	Diga Castello	lp	33	48	Frutteto
11	27817	31/07/2022	Diga Castello	Pp	33	49	Semin. Arbor.
12	27817	31/07/2022	Diga Castello	Pp	33	50	Mandorleto
13	27817	31/07/2022	Diga Castello	Pp	33	51	Uliveto
14	27817	31/07/2022	Diga Castello	lp	33	52	Uliveto, Seminativo
15	27817	31/07/2022	Diga Castello	Pp	33	55	Seminativo
16	27817	31/07/2022	Diga Castello	Pp	33	56	Pascolo
17	27817	31/07/2022	Diga Castello	Pp	33	57	Seminativo
18	27817	31/07/2022	Diga Castello	Pp	33	58	Seminativo, Uliveto
19	27817	31/07/2022	Diga Castello	Pp	33	63	Seminativo
20	27817	31/07/2022	Diga Castello	Pp	33	64	Seminativo, Uliveto
21	27817	31/07/2022	Diga Castello	Pp	33	65	Vigneto
22	27817	31/07/2022	Diga Castello	Pp	33	66	Seminativo
23	27817	31/07/2022	Diga Castello	lp	33	124	Mandorleto
24	27817	31/07/2022	Diga Castello	lp	33	125	Mandorleto
25	27817	31/07/2022	Diga Castello	Pp	33	126	Seminativo
26	27817	31/07/2022	Diga Castello	Pp	33	127	Seminativo
27	27817	31/07/2022	Diga Castello	Pp	33	128	Uliveto
28	27817	31/07/2022	Diga Castello	Pp	33	131	Semin. Arbor.
29	27817	31/07/2022	Diga Castello	Pp	33	132	Uliveto, Pascolo
30	27817	31/07/2022	Diga Castello	Pp	33	133	Seminativo
31	27817	31/07/2022	Diga Castello	Pp	33	145	Seminativo
32	27817	31/07/2022	Diga Castello	Pp	33	147	Mandorleto
33	27817	31/07/2022	Diga Castello	Pp	33	150	Seminativo, Uliveto
34	27817	31/07/2022	Diga Castello	Pp	33	151	Seminativo
35	27817	31/07/2022	Diga Castello	Pp	33	155	Pascolo
36	27817	31/07/2022	Diga Castello	Pp	33	158	Uliveto, Seminativo
37	27817	31/07/2022	Diga Castello	Pp	33	159	Seminativo, Uliveto
38	27817	31/07/2022	Diga Castello	Pp	33	160	Uliveto, Seminativo
39	27817	31/07/2022	Diga Castello	Pp	33	180	Semin. Arbor., Uliveto
40	27817	31/07/2022	Diga Castello	Pp	33	183	Seminativo

"Pp" =	Porzione Particella
"lp" =	Intera Particella

**Città di Bivona (AG) - Elenco aree percorse dal fuoco Anno 2022**

No.	Dati Incendio				Dati Catastali		
	Id. Incendio	Data Incendio	Località	Superficie Incendio	Foglio	Particella	Destinazione
41	27817	31/07/2022	Diga Castello	Pp	33	184	Seminativo
42	27817	31/07/2022	Diga Castello	Pp	33	185	Seminativo
43	27817	31/07/2022	Diga Castello	Pp	33	186	Seminativo
44	27817	31/07/2022	Diga Castello	Pp	33	187	Seminativo
45	27817	31/07/2022	Diga Castello	Pp	33	188	Uliveto
46	27817	31/07/2022	Diga Castello	Pp	33	189	Seminativo
47	27817	31/07/2022	Diga Castello	Pp	33	190	Uliveto
48	27817	31/07/2022	Diga Castello	Pp	33	191	Seminativo
49	27817	31/07/2022	Diga Castello	Pp	33	192	Semin. Arbor.
50	27817	31/07/2022	Diga Castello	Ip	33	204	Mandorleto
51	27817	31/07/2022	Diga Castello	Pp	33	205	Seminativo
52	27817	31/07/2022	Diga Castello	Pp	33	271	Seminativo, Uliveto
53	27817	31/07/2022	Diga Castello	Pp	33	272	Seminativo
54	27817	31/07/2022	Diga Castello	Pp	33	279	Uliveto, Seminativo
55	27817	31/07/2022	Diga Castello	Pp	33	280	Seminativo, Uliveto
56	27817	31/07/2022	Diga Castello	Pp	33	309	Uliveto, Pascolo Arb.
57	27817	31/07/2022	Diga Castello	Pp	33	310	Uliveto
58	27817	31/07/2022	Diga Castello	Pp	33	311	Uliveto, Pascolo Arb.
59	27817	31/07/2022	Diga Castello	Pp	35	2	Seminativo
60	27817	31/07/2022	Diga Castello	Pp	35	78	Seminativo
61	27817	31/07/2022	Diga Castello	Pp	35	79	Seminativo
62	27817	31/07/2022	Diga Castello	Pp	35	146	Seminativo
63	28965	21/09/2022	C.da Millaga	Pp	68	3	Seminativo, Pascolo
64	28965	21/09/2022	C.da Millaga	Pp	68	5	Seminativo
65	28965	21/09/2022	C.da Millaga	Pp	68	6	Pascolo
66	28965	21/09/2022	C.da Millaga	Pp	68	7	Pascolo
67	28965	21/09/2022	C.da Millaga	Pp	68	8	Pascolo
68	28965	21/09/2022	C.da Millaga	Pp	68	14	Seminativo
69	28965	21/09/2022	C.da Millaga	Pp	68	15	Seminativo
70	28965	21/09/2022	C.da Millaga	Pp	68	17	Seminativo
71	28965	21/09/2022	C.da Millaga	Pp	68	18	Seminativo
72	28965	21/09/2022	C.da Millaga	Pp	68	19	Pascolo
73	28965	21/09/2022	C.da Millaga	Pp	68	23	Seminativo, Mandorleto
74	28965	21/09/2022	C.da Millaga	Pp	68	24	Seminativo
75	28965	21/09/2022	C.da Millaga	Pp	68	25	Seminativo
76	28965	21/09/2022	C.da Millaga	Pp	68	26	Seminativo
77	28965	21/09/2022	C.da Millaga	Ip	68	27	Seminativo
78	28965	21/09/2022	C.da Millaga	Pp	68	28	Seminativo
79	28965	21/09/2022	C.da Millaga	Pp	68	34	Seminativo
80	28965	21/09/2022	C.da Millaga	Pp	68	40	Pascolo
81	28965	21/09/2022	C.da Millaga	Pp	68	41	Pascolo
82	28965	21/09/2022	C.da Millaga	Pp	68	43	Seminativo
83	28965	21/09/2022	C.da Millaga	Pp	68	44	Seminativo
84	28965	21/09/2022	C.da Millaga	Pp	68	45	Seminativo
85	28965	21/09/2022	C.da Millaga	Ip	70	1	Seminativo
86	28965	21/09/2022	C.da Millaga	Pp	70	2	Pascolo, Seminativo

"Pp" =	Porzione Particella
"Ip" =	Intera Particella

**Città di Bivona (AG) - Elenco aree percorse dal fuoco Anno 2022**

No.	Dati Incendio				Dati Catastali		
	Id. Incendio	Data Incendio	Località	Superficie Incendio	Foglio	Particella	Destinazione
87	28965	21/09/2022	C.da Millaga	Pp	70	3	Seminativo
88	28965	21/09/2022	C.da Millaga	Pp	70	6	Seminativo
89	28965	21/09/2022	C.da Millaga	Pp	70	7	Seminativo
90	28965	21/09/2022	C.da Millaga	lp	70	9	Pascolo
91	28965	21/09/2022	C.da Millaga	lp	70	10	Pascolo
92	28965	21/09/2022	C.da Millaga	lp	70	11	Pascolo
93	28965	21/09/2022	C.da Millaga	lp	70	12	Pascolo
94	28965	21/09/2022	C.da Millaga	Pp	70	13	Seminativo, Pascolo Arb.
95	28965	21/09/2022	C.da Millaga	lp	70	14	Fabb. Diruto
96	28965	21/09/2022	C.da Millaga	Pp	70	15	Pascolo, Seminativo
97	28965	21/09/2022	C.da Millaga	Pp	70	16	Pascolo, Seminativo
98	28965	21/09/2022	C.da Millaga	Pp	70	17	Pascolo Arb., Seminativo
99	28965	21/09/2022	C.da Millaga	Pp	70	18	Seminativo
100	28965	21/09/2022	C.da Millaga	Pp	70	19	Pascolo
101	28965	21/09/2022	C.da Millaga	Pp	70	20	Pascolo, Seminativo
102	28965	21/09/2022	C.da Millaga	Pp	70	21	Pascolo Arb.
103	28965	21/09/2022	C.da Millaga	lp	70	24	Uliveto, Pascolo Arb.
104	28965	21/09/2022	C.da Millaga	lp	70	25	Seminativo, Vigneto
105	28965	21/09/2022	C.da Millaga	Pp	70	27	Seminativo
106	28965	21/09/2022	C.da Millaga	lp	70	28	Seminativo
107	28965	21/09/2022	C.da Millaga	Pp	70	29	Seminativo
108	28965	21/09/2022	C.da Millaga	Pp	70	30	Pascolo, Seminativo
109	28965	21/09/2022	C.da Millaga	lp	70	31	Seminativo
110	28965	21/09/2022	C.da Millaga	lp	70	32	Seminativo
111	28965	21/09/2022	C.da Millaga	lp	70	34	Seminativo
112	28965	21/09/2022	C.da Millaga	lp	70	35	Vigneto, Seminativo
113	28965	21/09/2022	C.da Millaga	lp	70	36	Vigneto, Seminativo
114	28965	21/09/2022	C.da Millaga	Pp	70	37	Pascolo, Seminativo
115	28965	21/09/2022	C.da Millaga	lp	70	38	Seminativo
116	28965	21/09/2022	C.da Millaga	lp	70	39	Seminativo
117	28965	21/09/2022	C.da Millaga	Pp	70	40	Pascolo, Seminativo
118	28965	21/09/2022	C.da Millaga	Pp	70	41	Seminativo
119	28965	21/09/2022	C.da Millaga	Pp	70	42	Pascolo
120	28965	21/09/2022	C.da Millaga	Pp	70	43	Uliveto, Seminativo
121	28965	21/09/2022	C.da Millaga	Pp	70	44	Seminativo, Uliveto, Pascolo
122	28965	21/09/2022	C.da Millaga	Pp	70	45	Seminativo, Uliveto
123	28965	21/09/2022	C.da Millaga	lp	70	46	Pascolo
124	28965	21/09/2022	C.da Millaga	lp	70	47	Pascolo
125	28965	21/09/2022	C.da Millaga	lp	70	48	Pascolo

"Pp" =	Porzione Particella
"lp" =	Intera Particella

**Città di Bivona (AG) - Elenco aree percorse dal fuoco Anno 2022**

No.	Dati Incendio				Dati Catastali		
	Id. Incendio	Data Incendio	Località	Superficie Incendio	Foglio	Particella	Destinazione
126	28965	21/09/2022	C.da Millaga	Pp	70	49	Pascolo, Pascolo Arb.
127	28965	21/09/2022	C.da Millaga	Pp	70	50	Seminativo
128	28965	21/09/2022	C.da Millaga	Pp	70	51	Pascolo
129	28965	21/09/2022	C.da Millaga	Pp	70	64	Uliveto, Seminativo
130	28965	21/09/2022	C.da Millaga	Pp	70	65	Pascolo

"Pp" =	Porzione Particella
"Ip" =	Intera Particella

**Città di Bivona (AG) - Elenco aree percorse dal fuoco Anno 2023**

No.	Dati Incendio				Dati Catastali		
	Id. Incendio	Data Incendio	Località	Superficie Incendio	Foglio	Particella	Destinazione
1	15631	14/03/2023	C/da San Matteo	Pp	5	70	Seminativo
2	15631	14/03/2023	C/da San Matteo	Pp	9	287	Uliveto, Pascolo
3	29723	15/07/2023	Firreria	Pp	51	12	Seminativo, Uliveto, Pascolo, Pascolo Arb.
4	29723	15/07/2023	Firreria	Pp	51	17	Vigneto, Seminativo
5	29723	15/07/2023	Firreria	Pp	51	20	Pascolo
6	29723	15/07/2023	Firreria	Pp	51	21	Seminativo
7	29723	15/07/2023	Firreria	Pp	51	22	Pascolo Arb., Seminativo
8	29723	15/07/2023	Firreria	Pp	51	23	Seminativo
9	29723	15/07/2023	Firreria	lp	51	24	Pascolo
10	29723	15/07/2023	Firreria	lp	51	25	Pascolo
11	29723	15/07/2023	Firreria	lp	51	26	Seminativo
12	29723	15/07/2023	Firreria	lp	51	27	Pascolo
13	29723	15/07/2023	Firreria	lp	51	28	Seminativo
14	29723	15/07/2023	Firreria	Pp	51	33	Seminativo
15	29723	15/07/2023	Firreria	Pp	51	34	Pascolo
16	29723	15/07/2023	Firreria	lp	51	35	Seminativo
17	29723	15/07/2023	Firreria	lp	51	36	Seminativo
18	29723	15/07/2023	Firreria	Pp	51	37	Pascolo
19	29723	15/07/2023	Firreria	Pp	51	38	Seminativo
20	29723	15/07/2023	Firreria	lp	51	39	Pascolo
21	29723	15/07/2023	Firreria	Pp	51	43	Seminativo, Pascolo Arb.
22	29723	15/07/2023	Firreria	lp	51	44	Seminativo, Pascolo Arb.
23	29723	15/07/2023	Firreria	Pp	51	46	Seminativo
24	29723	15/07/2023	Firreria	lp	51	48	Seminativo, Pascolo, Pascolo Arb.
25	29723	15/07/2023	Firreria	lp	51	49	Pascolo
26	29723	15/07/2023	Firreria	Pp	51	50	Pascolo
27	29723	15/07/2023	Firreria	Pp	51	51	Pascolo
28	29723	15/07/2023	Firreria	Pp	51	52	Pascolo
29	29723	15/07/2023	Firreria	Pp	51	53	Seminativo
30	29723	15/07/2023	Firreria	lp	51	57	Vigneto
31	29723	15/07/2023	Firreria	lp	51	58	Seminativo
32	29723	15/07/2023	Firreria	lp	51	59	Fabb Diruto
33	29723	15/07/2023	Firreria	lp	51	60	Vigneto
34	29723	15/07/2023	Firreria	lp	51	61	Pascolo
35	29723	15/07/2023	Firreria	Pp	51	62	Pascolo
36	29723	15/07/2023	Firreria	Pp	51	63	Pascolo
37	29723	15/07/2023	Firreria	Pp	51	66	Pascolo
38	29723	15/07/2023	Firreria	lp	51	67	Pascolo
39	29723	15/07/2023	Firreria	Pp	51	68	Pascolo
40	29723	15/07/2023	Firreria	Pp	51	70	Mandorleto
41	29723	15/07/2023	Firreria	Pp	51	103	Seminativo

"Pp"=	Porzione Particella
"lp" =	Intera Particella



**Città di Bivona (AG) - Elenco aree percorse dal fuoco Anno 2023**

No.	Dati Incendio				Dati Catastali		
	Id. Incendio	Data Incendio	Località	Superficie Incendio	Foglio	Particella	Destinazione
42	29723	15/07/2023	Firreria	lp	51	104	Pascolo
43	29723	15/07/2023	Firreria	Pp	51	105	Seminativo
44	29723	15/07/2023	Firreria	Pp	51	106	Pascolo
45	29723	15/07/2023	Firreria	Pp	51	107	Seminativo, Pascolo Arb.
46	29723	15/07/2023	Firreria	Pp	51	108	Semin. Arbor., Pascolo, Pascolo Arb.
47	29723	15/07/2023	Firreria	lp	51	109	Pascolo
48	29723	15/07/2023	Firreria	Pp	51	111	Seminativo
49	29723	15/07/2023	Firreria	lp	51	112	Pascolo
50	29723	15/07/2023	Firreria	lp	51	113	Seminativo
51	29723	15/07/2023	Firreria	lp	51	114	Pascolo
52	29723	15/07/2023	Firreria	lp	51	115	Seminativo, Pascolo Arb.
53	29723	15/07/2023	Firreria	Pp	51	116	Seminativo, Pascolo, Pascolo Arb.
54	29723	15/07/2023	Firreria	lp	51	117	Seminativo
55	29723	15/07/2023	Firreria	lp	51	118	Seminativo
56	29723	15/07/2023	Firreria	Pp	51	119	Uliveto, Pascolo Arb.
57	29723	15/07/2023	Firreria	lp	51	120	Seminativo, Pascolo
58	29723	15/07/2023	Firreria	lp	51	122	Vigneto
59	29723	15/07/2023	Firreria	Pp	51	124	Seminativo
60	29723	15/07/2023	Firreria	Pp	51	125	Seminativo
61	29723	15/07/2023	Firreria	Pp	51	126	Vigneto, Seminativo
62	29723	15/07/2023	Firreria	Pp	51	129	Seminativo
63	29723	15/07/2023	Firreria	Pp	51	130	Vigneto
64	29723	15/07/2023	Firreria	lp	51	131	Seminativo
65	29723	15/07/2023	Firreria	lp	51	132	Corte
66	29723	15/07/2023	Firreria	lp	51	133	Pascolo
67	29723	15/07/2023	Firreria	lp	51	134	Pascolo
68	29723	15/07/2023	Firreria	lp	51	135	Pascolo
69	29723	15/07/2023	Firreria	Pp	51	136	Seminativo
70	29723	15/07/2023	Firreria	lp	51	137	Pascolo
71	29723	15/07/2023	Firreria	Pp	51	138	Pascolo Arb.
72	29723	15/07/2023	Firreria	Pp	51	139	Pascolo Arb.
73	29723	15/07/2023	Firreria	lp	51	140	Pascolo, Pascolo Arb., Seminativo
74	29723	15/07/2023	Firreria	lp	51	141	Pascolo Arb.
75	29723	15/07/2023	Firreria	Pp	51	142	Mandorleto, Seminativo
76	29723	15/07/2023	Firreria	Pp	51	143	Seminativo
77	29723	15/07/2023	Firreria	lp	51	144	Seminativo, Pascolo
78	29723	15/07/2023	Firreria	Pp	51	145	Uliveto, Pascolo

"Pp"=	Porzione Particella
"lp" =	Intera Particella

Città di Bivona (AG) - Elenco aree percorse dal fuoco Anno 2023							
No.	Dati Incendio				Dati Catastali		
	Id. Incendio	Data Incendio	Località	Superficie Incendio	Foglio	Particella	Destinazione
79	29723	15/07/2023	Firreria	lp	51	146	Pascolo
80	29723	15/07/2023	Firreria	lp	51	147	Seminativo
81	29723	15/07/2023	Firreria	lp	51	148	Pascolo
82	29723	15/07/2023	Firreria	lp	51	149	Mandorleto
83	29723	15/07/2023	Firreria	lp	51	150	Fabb Diruto
84	29723	15/07/2023	Firreria	lp	51	151	Vigneto
85	29723	15/07/2023	Firreria	lp	51	152	Fabb Diruto
86	29723	15/07/2023	Firreria	lp	51	153	Seminativo
87	29723	15/07/2023	Firreria	lp	51	154	Pascolo
88	29723	15/07/2023	Firreria	lp	51	155	Vigneto
89	29723	15/07/2023	Firreria	Pp	51	156	Vigneto
90	29723	15/07/2023	Firreria	lp	51	157	Seminativo, Pascolo Arb.
91	29723	15/07/2023	Firreria	lp	51	158	Seminativo, Pascolo Arb.
92	29723	15/07/2023	Firreria	Pp	51	159	Semin. Arbor., Pascolo Arb.
93	29723	15/07/2023	Firreria	lp	51	160	Pascolo, Fabb Diruto
94	29723	15/07/2023	Firreria	Pp	51	161	Seminativo
95	29723	15/07/2023	Firreria	lp	51	162	Semin. Arbor
96	29723	15/07/2023	Firreria	lp	51	164	Semin. Arbor
97	29723	15/07/2023	Firreria	Pp	51	165	Seminativo
98	29723	15/07/2023	Firreria	Pp	51	166	Seminativo
99	29723	15/07/2023	Firreria	lp	51	167	Mandorleto, Seminativo
100	29723	15/07/2023	Firreria	Pp	51	168	Seminativo, Pascolo
101	29723	15/07/2023	Firreria	lp	51	171	Fabb Diruto
102	29723	15/07/2023	Firreria	lp	51	172	Pascolo Arb.
103	29723	15/07/2023	Firreria	lp	51	173	Seminativo
104	29723	15/07/2023	Firreria	Pp	51	174	Pascolo
105	29723	15/07/2023	Firreria	Pp	51	191	Seminativo, Uliveto
106	29723	15/07/2023	Firreria	Pp	51	194	Pascolo, Mandorleto
107	29723	15/07/2023	Firreria	Pp	51	195	Pascolo, Pascolo Arb.
108	29723	15/07/2023	Firreria	Pp	51	196	Seminativo
109	29723	15/07/2023	Firreria	lp	51	197	Seminativo
110	29723	15/07/2023	Firreria	lp	51	198	Semin Arbor
111	29723	15/07/2023	Firreria	lp	51	199	Vigneto
	29723	15/07/2023	Firreria	lp	51	201	Seminativo
112	29723	15/07/2023	Firreria	Pp	51	202	Seminativo
113	29723	15/07/2023	Firreria	Pp	51	203	Uliveto, Seminativo
114	29723	15/07/2023	Firreria	lp	51	205	Pascolo
115	29723	15/07/2023	Firreria	lp	51	206	Pascolo
116	29723	15/07/2023	Firreria	lp	51	207	Uliveto, Pascolo Arb.
117	29723	15/07/2023	Firreria	lp	51	208	Seminativo

"Pp"=	Porzione Particella
"lp" =	Intera Particella

Città di Bivona (AG) - Elenco aree percorse dal fuoco Anno 2023							
No.	Dati Incendio				Dati Catastali		
	Id. Incendio	Data Incendio	Località	Superficie Incendio	Foglio	Particella	Destinazione
118	29723	15/07/2023	Firreria	Pp	51	209	Seminativo
119	29723	15/07/2023	Firreria	lp	51	210	Vigneto
120	29723	15/07/2023	Firreria	Pp	51	214	Seminativo
121	29723	15/07/2023	Firreria	Pp	51	215	Seminativo
122	29723	15/07/2023	Firreria	lp	51	218	Pascolo, Pascolo Arb.
123	29723	15/07/2023	Firreria	lp	51	219	Seminativo, Pascolo Arb.
124	29723	15/07/2023	Firreria	lp	51	220	Semin Arbor
125	29723	15/07/2023	Firreria	lp	51	221	Pascolo, Pascolo Arb.
126	29723	15/07/2023	Firreria	lp	51	222	Seminativo, Pascolo Arb.
127	29723	15/07/2023	Firreria	lp	51	223	Seminativo, Pascolo Arb.
128	29723	15/07/2023	Firreria	lp	51	224	Seminativo, Pascolo Arb.
129	29723	15/07/2023	Firreria	lp	51	225	Seminativo
130	29723	15/07/2023	Firreria	Pp	51	229	Seminativo
131	29723	15/07/2023	Firreria	Pp	51	230	Seminativo
132	29723	15/07/2023	Firreria	Pp	51	231	Pascolo Arb., Seminativo
133	29723	15/07/2023	Firreria	Pp	51	232	Pascolo
134	29723	15/07/2023	Firreria	Pp	51	233	Pascolo
135	29723	15/07/2023	Firreria	lp	51	236	Pascolo
136	29723	15/07/2023	Firreria	lp	51	237	Pascolo
137	29723	15/07/2023	Firreria	Pp	51	238	Fabb Diruto
138	29723	15/07/2023	Firreria	Pp	51	239	Seminativo, Uliveto
139	29723	15/07/2023	Firreria	lp	51	274	Ente Urbano
140	29723	15/07/2023	Firreria		51	275	Incolto
141	29723	15/07/2023	Firreria	lp	51	276	Ente Urbano
142	29723	15/07/2023	Firreria	lp	51	277	Ente Urbano
143	29723	15/07/2023	Firreria	lp	51	278	Ente Urbano
144	29723	15/07/2023	Firreria	Pp	52	36	Seminativo, Uliveto
145	29723	15/07/2023	Firreria	lp	52	37	Seminativo, Vigneto
146	29723	15/07/2023	Firreria	lp	52	38	Pascolo, Pascolo Arb
147	29723	15/07/2023	Firreria	Pp	52	39	Seminativo, Pascolo Arb.
148	29723	15/07/2023	Firreria	Pp	52	149	Seminativo, Pascolo, Pascolo Arb.
149	30735	21/09/2023	Cinque Quarti	Pp	8	52	Seminativo, Uliveto
150	30735	21/09/2023	Cinque Quarti	Pp	8	115	Uliveto, Pascolo
151	30735	21/09/2023	Cinque Quarti	Pp	13	3	Seminativo
152	30735	21/09/2023	Cinque Quarti	Pp	13	4	Pascolo

"Pp"=	Porzione Particella
"lp" =	Intera Particella

**Città di Bivona (AG) - Elenco aree percorse dal fuoco Anno 2023**

No.	Dati Incendio				Dati Catastali		
	Id. Incendio	Data Incendio	Località	Superficie Incendio	Foglio	Particella	Destinazione
153	30735	21/09/2023	Cinque Quarti	Pp	13	5	Pascolo
154	30735	21/09/2023	Cinque Quarti	Ip	13	6	Seminativo
155	30735	21/09/2023	Cinque Quarti	Ip	13	7	Seminativo
156	30735	21/09/2023	Cinque Quarti	Pp	13	8	Seminativo
157	30735	21/09/2023	Cinque Quarti	Pp	13	35	Uliveto, Seminativo
158	30735	21/09/2023	Cinque Quarti	Pp	13	42	Uliveto, Pascolo Arb.
159	30735	21/09/2023	Cinque Quarti	Pp	13	206	Seminativo, Uliveto, Pascolo
160	30735	21/09/2023	Cinque Quarti	Pp	13	207	Seminativo, Uliveto
161	30735	21/09/2023	Cinque Quarti	Pp	13	221	Seminativo
162	30735	21/09/2023	Cinque Quarti	Pp	13	226	Uliveto, Seminativo
163	30735	21/09/2023	Cinque Quarti	Pp	13	272	Uliveto
164	30735	21/09/2023	Cinque Quarti	Pp	13	277	Seminativo, Uliveto, Pascolo, Pascolo Arb.
165	30769	28/09/2023	Pollicia	Pp	32	10	Uliveto, Seminativo
166	30769	28/09/2023	Pollicia	Pp	32	40	Seminativo
167	30769	28/09/2023	Pollicia	Ip	32	41	Area Fab DM
168	30769	28/09/2023	Pollicia	Pp	32	42	Seminativo, Vigneto
169	30769	28/09/2023	Pollicia	Ip	32	43	Vigneto
170	30769	28/09/2023	Pollicia	Ip	32	44	Seminativo
171	30769	28/09/2023	Pollicia	Pp	32	46	Uliveto, Semin. Arbor.
172	30769	28/09/2023	Pollicia	Pp	32	49	Seminativo, Uliveto, Pascolo
173	30769	28/09/2023	Pollicia	Ip	32	51	Seminativo
174	30769	28/09/2023	Pollicia	Pp	32	55	Fabb Diruto
175	30769	28/09/2023	Pollicia	Pp	32	56	Uliveto, Seminativo
176	30769	28/09/2023	Pollicia	Pp	32	57	Seminativo
177	30769	28/09/2023	Pollicia	Ip	32	58	Seminativo
178	30769	28/09/2023	Pollicia	Ip	32	59	Vigneto
179	30769	28/09/2023	Pollicia	Ip	32	60	Vigneto
180	30769	28/09/2023	Pollicia	Ip	32	61	Seminativo, Pascolo
181	30769	28/09/2023	Pollicia	Pp	32	62	Seminativo, Uliveto
182	30769	28/09/2023	Pollicia	Ip	32	63	Seminativo, Pascolo Arb.
183	30769	28/09/2023	Pollicia	Ip	32	64	Pascolo
184	30769	28/09/2023	Pollicia	Pp	32	65	Fabb Diruto
185	30769	28/09/2023	Pollicia	Pp	32	66	Seminativo

"Pp"=	Porzione Particella
"Ip" =	Intera Particella

**Città di Bivona (AG) - Elenco aree percorse dal fuoco Anno 2023**

No.	Dati Incendio				Dati Catastali		
	Id. Incendio	Data Incendio	Località	Superficie Incendio	Foglio	Particella	Destinazione
186	30769	28/09/2023	Pollicia	Pp	32	68	Seminativo
187	30769	28/09/2023	Pollicia	Pp	32	69	Seminativo
188	30769	28/09/2023	Pollicia	Pp	32	70	Seminativo, Pascolo
189	30769	28/09/2023	Pollicia	Ip	32	71	Seminativo
190	30769	28/09/2023	Pollicia	Ip	32	72	Vigneto
191	30769	28/09/2023	Pollicia	Ip	32	73	Seminativo
192	30769	28/09/2023	Pollicia	Ip	32	74	Seminativo
193	30769	28/09/2023	Pollicia	Ip	32	75	Seminativo
194	30769	28/09/2023	Pollicia	Ip	32	76	Pascolo
195	30769	28/09/2023	Pollicia	Ip	32	77	Seminativo
196	30769	28/09/2023	Pollicia	Pp	32	82	Seminativo
197	30769	28/09/2023	Pollicia	Ip	32	83	Pascolo
198	30769	28/09/2023	Pollicia	Ip	32	84	Mandorleto
199	30769	28/09/2023	Pollicia	Pp	32	87	Fabb Diruto
200	30769	28/09/2023	Pollicia	Ip	32	88	Mandorleto, Pascolo
201	30769	28/09/2023	Pollicia	Pp	32	89	Seminativo, Vigneto
202	30769	28/09/2023	Pollicia	Ip	32	91	Vigneto
203	30769	28/09/2023	Pollicia	Ip	32	92	Fabb Diruto
204	30769	28/09/2023	Pollicia	Pp	32	94	Seminativo
205	30769	28/09/2023	Pollicia	Ip	32	96	Seminativo, Pascolo Arb.
206	30769	28/09/2023	Pollicia	Ip	32	97	Seminativo, Vigneto
207	30769	28/09/2023	Pollicia	Ip	32	98	Seminativo, Pascolo
208	30769	28/09/2023	Pollicia	Ip	32	99	Seminativo
209	30769	28/09/2023	Pollicia	Ip	32	100	Seminativo
210	30769	28/09/2023	Pollicia	Ip	32	101	Seminativo, Pascolo Arb.
211	30769	28/09/2023	Pollicia	Ip	32	103	Seminativo, Pascolo Arb., Pascolo
212	30769	28/09/2023	Pollicia	Ip	32	104	Fabb Diruto
213	30769	28/09/2023	Pollicia	Ip	32	105	Seminativo
214	30769	28/09/2023	Pollicia	Ip	32	106	Seminativo
215	30769	28/09/2023	Pollicia	Ip	32	107	Seminativo
216	30769	28/09/2023	Pollicia	Ip	32	108	Seminativo
217	30769	28/09/2023	Pollicia	Ip	32	109	Seminativo
218	30769	28/09/2023	Pollicia	Ip	32	110	Seminativo, Pascolo
219	30769	28/09/2023	Pollicia	Ip	32	111	Seminativo, Pascolo
220	30769	28/09/2023	Pollicia	Ip	32	112	Seminativo, Pascolo
221	30769	28/09/2023	Pollicia	Ip	32	113	Pascolo
222	30769	28/09/2023	Pollicia	Ip	32	114	Seminativo
223	30769	28/09/2023	Pollicia	Ip	32	115	Seminativo

"Pp"=	Porzione Particella
"Ip" =	Intera Particella

Città di Bivona (AG) - Elenco aree percorse dal fuoco Anno 2023							
No.	Dati Incendio				Dati Catastali		
	Id. Incendio	Data Incendio	Località	Superficie Incendio	Foglio	Particella	Destinazione
224	30769	28/09/2023	Pollicia	Pp	32	116	Seminativo, Pascolo, Pascolo Arb.
225	30769	28/09/2023	Pollicia	Pp	32	119	Seminativo, Pescheto
226	30769	28/09/2023	Pollicia	Pp	32	120	Pascolo, Seminativo
227	30769	28/09/2023	Pollicia	lp	32	121	Agrumeto, Seminativo
228	30769	28/09/2023	Pollicia	lp	32	122	Seminativo
229	30769	28/09/2023	Pollicia	lp	32	123	Seminativo
230	30769	28/09/2023	Pollicia	Pp	32	124	Pascolo
231	30769	28/09/2023	Pollicia	lp	32	125	Uliveto, Seminativo
232	30769	28/09/2023	Pollicia	lp	32	131	Seminativo
233	30769	28/09/2023	Pollicia	lp	32	134	Seminativo, Uliveto, Pascolo
234	30769	28/09/2023	Pollicia	lp	32	135	Seminativo
235	30769	28/09/2023	Pollicia	lp	32	136	Seminativo
236	30769	28/09/2023	Pollicia	lp	32	137	Seminativo
237	30769	28/09/2023	Pollicia	lp	32	138	Pascolo, Seminativo
238	30769	28/09/2023	Pollicia	Pp	32	139	Seminativo
239	30769	28/09/2023	Pollicia	lp	32	140	Seminativo
240	30769	28/09/2023	Pollicia	lp	32	144	Seminativo, Pascolo
241	30769	28/09/2023	Pollicia	lp	32	145	Vigneto
242	30769	28/09/2023	Pollicia	Pp	32	146	Seminativo
243	30769	28/09/2023	Pollicia	lp	32	147	Seminativo
244	30769	28/09/2023	Pollicia	Pp	32	148	Seminativo, Uliveto, Pascolo
245	30769	28/09/2023	Pollicia	Pp	32	149	Mandorleto, Seminativo, Pascolo
246	30769	28/09/2023	Pollicia	lp	32	163	Seminativo
247	30769	28/09/2023	Pollicia	lp	32	165	Uliveto, Pascolo, Seminativo
248	30769	28/09/2023	Pollicia	Pp	32	166	Pascolo, Seminativo
249	30769	28/09/2023	Pollicia	Pp	32	167	Uliveto, Seminativo
250	30769	28/09/2023	Pollicia	Pp	32	170	Seminativo, Semin. Arbor., Pascolo
251	30769	28/09/2023	Pollicia	Pp	32	173	Pascolo Arb.
252	30769	28/09/2023	Pollicia	Pp	32	176	Seminativo

"Pp"=	Porzione Particella
"lp" =	Intera Particella

Città di Bivona (AG) - Elenco aree percorse dal fuoco Anno 2023							
No.	Dati Incendio				Dati Catastali		
	Id. Incendio	Data Incendio	Località	Superficie Incendio	Foglio	Particella	Destinazione
253	30769	28/09/2023	Pollicia	Pp	32	179	Seminativo, Pascolo, Pascolo Arb.
254	30769	28/09/2023	Pollicia	Pp	32	180	Pascolo, Seminativo
255	30769	28/09/2023	Pollicia	Pp	32	182	Seminativo
256	30769	28/09/2023	Pollicia	Pp	32	183	Seminativo
257	30769	28/09/2023	Pollicia	Ip	32	186	Seminativo
258	30769	28/09/2023	Pollicia	Pp	32	187	Seminativo
259	30769	28/09/2023	Pollicia	Ip	32	189	Seminativo
260	30769	28/09/2023	Pollicia	Pp	32	190	Seminativo
261	30769	28/09/2023	Pollicia	Pp	32	191	Seminativo
262	30769	28/09/2023	Pollicia	Ip	32	192	Seminativo, Pascolo
263	30769	28/09/2023	Pollicia	Pp	32	193	Seminativo
264	30769	28/09/2023	Pollicia	Ip	32	195	Seminativo
265	30769	28/09/2023	Pollicia	Ip	32	196	Seminativo
266	30769	28/09/2023	Pollicia	Pp	32	197	Seminativo
267	30769	28/09/2023	Pollicia	Ip	32	198	Seminativo
268	30769	28/09/2023	Pollicia	Ip	32	199	Seminativo
269	30769	28/09/2023	Pollicia	Ip	32	200	Seminativo
270	30769	28/09/2023	Pollicia	Pp	32	201	Seminativo
271	30769	28/09/2023	Pollicia	Ip	32	203	Pascolo
272	30769	28/09/2023	Pollicia	Pp	32	205	Vigneto
273	30769	28/09/2023	Pollicia	Pp	32	207	Vigneto
274	30769	28/09/2023	Pollicia	Ip	32	208	Semin Arbor
275	30769	28/09/2023	Pollicia	Ip	32	209	Semin Arbor
276	30769	28/09/2023	Pollicia	Pp	32	210	Semin Arbor
277	30769	28/09/2023	Pollicia	Ip	32	211	Pascolo
278	30769	28/09/2023	Pollicia	Ip	32	212	Pascolo
279	30769	28/09/2023	Pollicia	Ip	32	213	Pascolo
280	30769	28/09/2023	Pollicia	Ip	32	214	Pascolo
281	30769	28/09/2023	Pollicia	Ip	32	215	Pascolo
282	30769	28/09/2023	Pollicia	Ip	32	216	Pascolo
283	30769	28/09/2023	Pollicia	Ip	32	224	Vigneto
284	30769	28/09/2023	Pollicia	Ip	32	225	Pascolo
285	30769	28/09/2023	Pollicia	Ip	32	226	Seminativo
286	30769	28/09/2023	Pollicia	Ip	32	227	Seminativo, Pascolo
287	30769	28/09/2023	Pollicia	Ip	32	228	Seminativo, Uliveto
288	30769	28/09/2023	Pollicia	Pp	32	232	Seminativo
289	30769	28/09/2023	Pollicia	Ip	32	234	Seminativo
290	30769	28/09/2023	Pollicia	Pp	32	235	Ente Urbano
291	30769	28/09/2023	Pollicia	Ip	32	236	Pascolo
292	30769	28/09/2023	Pollicia	Ip	32	238	Vigneto
293	30769	28/09/2023	Pollicia	Ip	33	38	Seminativo
294	30769	28/09/2023	Pollicia	Ip	33	41	Seminativo, Pascolo Arb.

"Pp"=	Porzione Particella
"Ip" =	Intera Particella

Città di Bivona (AG) - Elenco aree percorse dal fuoco Anno 2023							
No.	Dati Incendio				Dati Catastali		
	Id. Incendio	Data Incendio	Località	Superficie Incendio	Foglio	Particella	Destinazione
295	30769	28/09/2023	Pollicia	Pp	33	74	Seminativo, Uliveto, Pascolo Arb.
296	30769	28/09/2023	Pollicia	Pp	33	75	Seminativo, Uliveto
297	30769	28/09/2023	Pollicia	Pp	33	76	Seminativo
298	30769	28/09/2023	Pollicia	Ip	33	81	Seminativo
299	30769	28/09/2023	Pollicia	Ip	33	85	Seminativo
300	30769	28/09/2023	Pollicia	Ip	33	86	Seminativo
301	30769	28/09/2023	Pollicia	Ip	33	87	Seminativo
302	30769	28/09/2023	Pollicia	Ip	33	92	Seminativo
303	30769	28/09/2023	Pollicia	Ip	33	93	Seminativo
304	30769	28/09/2023	Pollicia	Ip	33	97	Pascolo Arb., Seminativo
305	30769	28/09/2023	Pollicia	Pp	33	98	Pascolo
306	30769	28/09/2023	Pollicia	Pp	33	109	Seminativo
307	30769	28/09/2023	Pollicia	Ip	33	110	Pascolo
308	30769	28/09/2023	Pollicia	Pp	33	114	Seminativo, Uliveto
309	30769	28/09/2023	Pollicia	Pp	33	133	Seminativo
310	30769	28/09/2023	Pollicia	Pp	33	138	Seminativo, Pascolo Arb.
311	30769	28/09/2023	Pollicia	Pp	33	145	Seminativo
312	30769	28/09/2023	Pollicia	Ip	33	146	Pascolo
313	30769	28/09/2023	Pollicia	Pp	33	152	Seminativo
314	30769	28/09/2023	Pollicia	Pp	33	185	Seminativo
315	30769	28/09/2023	Pollicia	Pp	33	186	Seminativo
316	30769	28/09/2023	Pollicia	Pp	33	187	Seminativo
317	30769	28/09/2023	Pollicia	Pp	33	191	Seminativo
318	30769	28/09/2023	Pollicia	Pp	33	316	Ente Urbano
319	30769	28/09/2023	Pollicia	Pp	35	2	Seminativo
320	30769	28/09/2023	Pollicia	Pp	35	59	Vigneto
321	30769	28/09/2023	Pollicia	Pp	35	60	Pascolo
322	30769	28/09/2023	Pollicia	Ip	35	62	Pascolo
323	30769	28/09/2023	Pollicia	Pp	35	80	Seminativo
324	30769	28/09/2023	Pollicia	Pp	35	93	Uliveto, Seminativo
325	30769	28/09/2023	Pollicia	Ip	35	94	Seminativo
326	30769	28/09/2023	Pollicia	Pp	35	159	Seminativo
327	30769	28/09/2023	Pollicia	Pp	35	160	Seminativo
328	30769	28/09/2023	Pollicia	Pp	36	1	Orto Irrig., Uliveto, Seminativo
329	30769	28/09/2023	Pollicia	Pp	36	11	Seminativo, Pascolo
330	30769	28/09/2023	Pollicia	Pp	36	12	Seminativo, Pascolo Arb.
331	30769	28/09/2023	Pollicia	Ip	36	13	Seminativo, Pascolo
332	30769	28/09/2023	Pollicia	Pp	36	14	Pascolo

"Pp"=	Porzione Particella
"Ip" =	Intera Particella



**Città di Bivona (AG) - Elenco aree percorse dal fuoco Anno 2023**

No.	Dati Incendio				Dati Catastali		
	Id. Incendio	Data Incendio	Località	Superficie Incendio	Foglio	Particella	Destinazione
333	30769	28/09/2023	Pollicia	Pp	36	15	Seminativo, Pascolo Arb.
334	30769	28/09/2023	Pollicia	Ip	36	18	Pascolo, Pascolo Arb.
335	30769	28/09/2023	Pollicia	Ip	36	19	Pascolo, Seminativo
336	30769	28/09/2023	Pollicia	Pp	36	25	Seminativo, Uliveto
337	30769	28/09/2023	Pollicia	Pp	36	26	Seminativo
338	30769	28/09/2023	Pollicia	Ip	36	27	Seminativo
339	30769	28/09/2023	Pollicia	Ip	36	29	Seminativo
340	30769	28/09/2023	Pollicia	Ip	36	30	Semin. Arbor.
341	30769	28/09/2023	Pollicia	Ip	36	31	Seminativo
342	30769	28/09/2023	Pollicia	Ip	36	32	Seminativo
343	30769	28/09/2023	Pollicia	Ip	36	33	Seminativo
344	30769	28/09/2023	Pollicia	Pp	36	34	Seminativo, Pascolo
345	30769	28/09/2023	Pollicia	Pp	36	36	Seminativo, Pascolo Arb.
346	30769	28/09/2023	Pollicia	Pp	36	37	Seminativo, Pascolo
347	30769	28/09/2023	Pollicia	Pp	36	38	Seminativo, Mandorleto, Uliveto, Pascolo
348	30769	28/09/2023	Pollicia	Pp	36	39	Vigneto
349	30769	28/09/2023	Pollicia	Pp	36	47	Pascolo
350	30769	28/09/2023	Pollicia	Pp	36	55	Semin. Arbor., Pascolo
351	30769	28/09/2023	Pollicia	Pp	36	61	Mandorleto, Semin. Arbor.
352	30769	28/09/2023	Pollicia	Ip	36	62	Seminativo, Pascolo
353	30769	28/09/2023	Pollicia	Pp	36	64	Seminativo, Pascolo
354	30769	28/09/2023	Pollicia	Pp	36	66	Mandorleto
355	30769	28/09/2023	Pollicia	Pp	36	68	Pascolo
356	30769	28/09/2023	Pollicia	Pp	36	69	Seminativo
357	30769	28/09/2023	Pollicia	Ip	36	70	Seminativo
358	30769	28/09/2023	Pollicia	Ip	36	71	Fabb Diruto
359	30769	28/09/2023	Pollicia	Pp	36	73	Seminativo
360	30769	28/09/2023	Pollicia	Pp	36	74	Seminativo
361	30769	28/09/2023	Pollicia	Pp	36	75	Pascolo
362	30769	28/09/2023	Pollicia	Pp	36	76	Seminativo
363	30769	28/09/2023	Pollicia	Pp	36	77	Pascolo
364	30769	28/09/2023	Pollicia	Pp	36	79	Seminativo
365	30769	28/09/2023	Pollicia	Ip	36	80	Seminativo
366	30769	28/09/2023	Pollicia	Ip	36	81	Pascolo
367	30769	28/09/2023	Pollicia	Ip	36	82	Seminativo
368	30769	28/09/2023	Pollicia	Ip	36	83	Pascolo

"Pp"=	Porzione Particella
"Ip" =	Intera Particella

Città di Bivona (AG) - Elenco aree percorse dal fuoco Anno 2023							
No.	Dati Incendio				Dati Catastali		
	Id. Incendio	Data Incendio	Località	Superficie Incendio	Foglio	Particella	Destinazione
369	30769	28/09/2023	Pollicia	Pp	36	90	Pascolo, Seminativo
370	30769	28/09/2023	Pollicia	Ip	36	91	Seminativo
371	30769	28/09/2023	Pollicia	Ip	36	92	Seminativo
372	30769	28/09/2023	Pollicia	Pp	36	93	Seminativo, Pascolo Arb.
373	30769	28/09/2023	Pollicia	Pp	36	95	Mandorleto
374	30769	28/09/2023	Pollicia	Pp	36	96	Seminativo
375	30769	28/09/2023	Pollicia	Pp	36	98	Seminativo
376	30769	28/09/2023	Pollicia	Pp	36	99	Semin. Arbor.
377	30769	28/09/2023	Pollicia	Ip	36	100	Seminativo
378	30769	28/09/2023	Pollicia	Pp	36	101	Seminativo, Pascolo
379	30769	28/09/2023	Pollicia	Pp	36	102	Seminativo
380	30769	28/09/2023	Pollicia	Ip	36	104	Seminativo
381	30769	28/09/2023	Pollicia	Pp	36	109	Seminativo, Pascolo
382	30769	28/09/2023	Pollicia	Pp	36	110	Seminativo, Pascolo
383	30769	28/09/2023	Pollicia	Pp	36	111	Seminativo, Pascolo
384	30769	28/09/2023	Pollicia	Pp	36	112	Pascolo, Seminativo
385	30769	28/09/2023	Pollicia	Pp	36	113	Seminativo, Uliveto, Pascolo
386	30769	28/09/2023	Pollicia	Pp	36	114	Seminativo
387	30769	28/09/2023	Pollicia	Ip	36	118	Seminativo
388	30769	28/09/2023	Pollicia	Ip	36	119	Seminativo
389	30769	28/09/2023	Pollicia	Pp	36	120	Seminativo
390	30769	28/09/2023	Pollicia	Pp	36	121	Seminativo
391	30769	28/09/2023	Pollicia	Pp	36	122	Seminativo
392	30769	28/09/2023	Pollicia	Pp	36	123	Seminativo
393	30769	28/09/2023	Pollicia	Ip	36	126	Semin. Arbor.
394	30769	28/09/2023	Pollicia	Ip	36	127	Pascolo
395	30769	28/09/2023	Pollicia	Pp	36	128	Seminativo, Pascolo
396	30769	28/09/2023	Pollicia	Pp	36	130	Seminativo, Pascolo
397	30769	28/09/2023	Pollicia	Pp	36	135	Seminativo, Pascolo
398	30769	28/09/2023	Pollicia	Pp	36	136	Vigneto, Seminativo
399	30769	28/09/2023	Pollicia	Pp	36	139	Seminativo
400	30769	28/09/2023	Pollicia	Ip	36	140	Seminativo
401	30769	28/09/2023	Pollicia	Pp	36	141	Seminativo
402	30769	28/09/2023	Pollicia	Pp	36	142	Seminativo
403	30769	28/09/2023	Pollicia	Pp	36	143	Seminativo
404	30769	28/09/2023	Pollicia	Pp	36	147	Seminativo, Pascolo, Pascolo Arb.

"Pp"=	Porzione Particella
"Ip" =	Intera Particella

Città di Bivona (AG) - Elenco aree percorse dal fuoco Anno 2023							
No.	Dati Incendio				Dati Catastali		
	Id. Incendio	Data Incendio	Località	Superficie Incendio	Foglio	Particella	Destinazione
405	30769	28/09/2023	Pollicia	Ip	36	148	Seminativo, Pascolo
406	30769	28/09/2023	Pollicia	Pp	36	178	Seminativo, Pascolo
407	30769	28/09/2023	Pollicia	Pp	36	186	Seminativo, Uliveto, Pascolo
408	30769	05/10/2023	C/da Mailla	Pp	40	198	Seminativo

"Pp"=	Porzione Particella
"Ip" =	Intera Particella

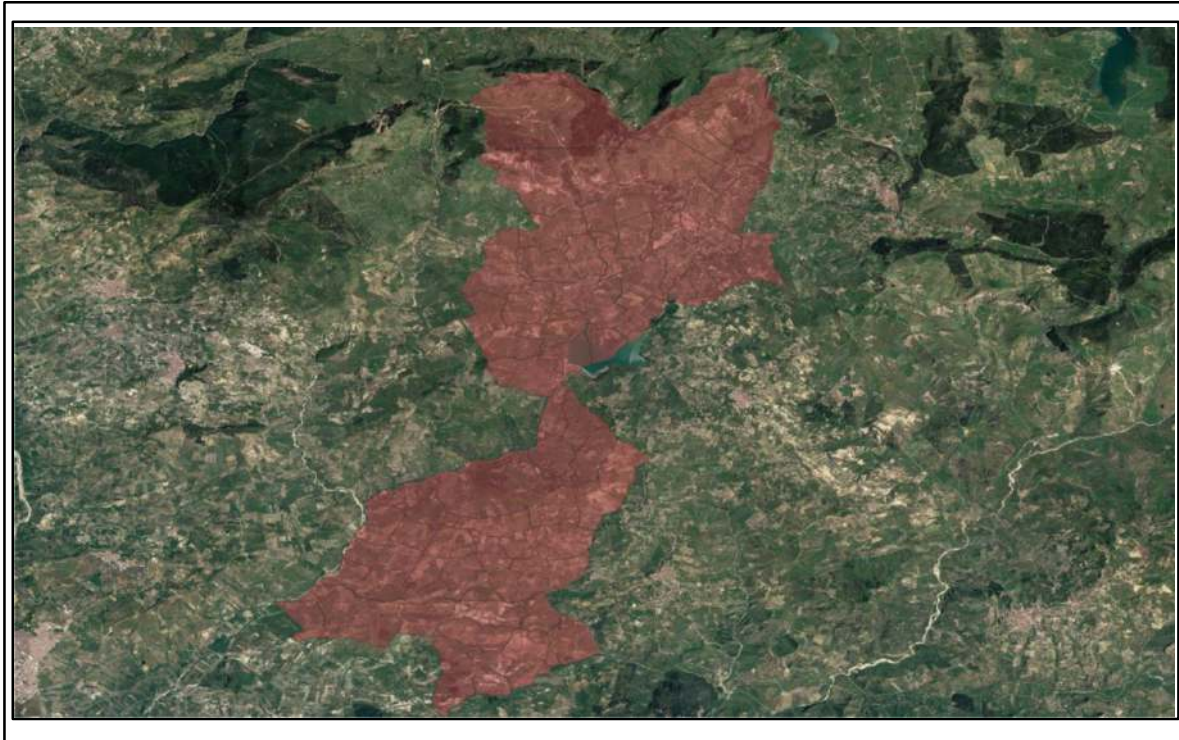




RELAZIONE

# CITTA' DI BIVONA (AG)

LEGGE 21 NOVEMBRE 2000 n. 353  
CATASTO INCENDI  
AGGIORNAMENTO 2023



TAV. 3

ELENCO PARTICELLE PERCORSE DA INCENDI AL 2023  
VINCOLATE AI SENSI DELL'ART. 10 DELLA L.353 del  
2000

Il Tecnico  
Geom.  
Giacomo Marretta



Città di Bivona (AG) - Elenco particelle vincolate - Anno 2010								
Data Incendio	Foglio	Particella	Destinazione	Imposizione Vincolo Art. 10 L. 335/2000	Scadenza vincolo di 15 anni	Scadenza vincolo di 10 anni	Scadenza vincolo di 5 anni	Motivazione vincolo
12/06/2010	68	3	Seminativo, Pascolo	12/06/2010	12/06/2025	Scaduto	Scaduto	Pascolo
12/06/2010	68	17	Seminativo	12/06/2010	12/06/2025	Scaduto	Scaduto	Area boscata
12/06/2010	68	26	Seminativo	12/06/2010	12/06/2025	Scaduto	Scaduto	Area boscata
12/06/2010	68	27	Seminativo	12/06/2010	12/06/2025	Scaduto	Scaduto	Area boscata
12/06/2010	68	28	Seminativo	12/06/2010	12/06/2025	Scaduto	Scaduto	Area boscata
12/06/2010	68	43	Seminativo	12/06/2010	12/06/2025	Scaduto	Scaduto	Area boscata
12/06/2010	68	44	Seminativo	12/06/2010	12/06/2025	Scaduto	Scaduto	Area boscata
12/06/2010	68	45	Seminativo	12/06/2010	12/06/2025	Scaduto	Scaduto	Area boscata
12/06/2010	70	1	Seminativo	12/06/2010	12/06/2025	Scaduto	Scaduto	Area boscata
12/06/2010	70	29	Seminativo	12/06/2010	12/06/2025	Scaduto	Scaduto	Area boscata
16/07/2010	72	34	Semin. Arbor.	16/07/2010	16/07/2025	Scaduto	Scaduto	Area boscata
16/07/2010	72	36	Seminativo, Pascolo	16/07/2010	16/07/2025	Scaduto	Scaduto	Area boscata
16/07/2010	73	24	Seminativo, Pascolo	16/07/2010	16/07/2025	Scaduto	Scaduto	Pascolo
16/07/2010	73	58	Seminativo, Pascolo	16/07/2010	16/07/2025	Scaduto	Scaduto	Pascolo
02/08/2010	2	13	Semin. Arbor., Pascolo	02/08/2010	02/08/2025	Scaduto	Scaduto	Area boscata
02/08/2010	2	36	Semin. Arbor., Pascolo	02/08/2010	02/08/2025	Scaduto	Scaduto	Area boscata
02/08/2010	2	37	Pascolo	02/08/2010	02/08/2025	Scaduto	Scaduto	Area boscata
02/08/2010	2	40	Semin. Arbor., Pascolo	02/08/2010	02/08/2025	Scaduto	Scaduto	Pascolo
02/08/2010	2	41	Semin. Arbor., Seminativo	02/08/2010	02/08/2025	Scaduto	Scaduto	Area boscata
02/08/2010	2	47	Pascolo, Seminativo	02/08/2010	02/08/2025	Scaduto	Scaduto	Area boscata
02/08/2010	5	3	Seminativo, Semin. Arbor.	02/08/2010	02/08/2025	Scaduto	Scaduto	Area boscata
02/08/2010	5	6	Semin. Arbor.	02/08/2010	02/08/2025	Scaduto	Scaduto	Area boscata
02/08/2010	5	14	Seminativo, Pascolo	02/08/2010	02/08/2025	Scaduto	Scaduto	Area boscata
02/08/2010	5	41	Seminativo, Pascolo	02/08/2010	02/08/2025	Scaduto	Scaduto	Area boscata
02/08/2010	5	42	Pascolo, Seminativo	02/08/2010	02/08/2025	Scaduto	Scaduto	Area boscata
11/08/2010	40	26	Seminativo, Uliveto, Pascolo Arb.	11/08/2010	11/08/2025	Scaduto	Scaduto	Pascolo
11/08/2010	40	27	Uliveto, Pascolo Arb.	11/08/2010	11/08/2025	Scaduto	Scaduto	Area boscata
11/08/2010	40	28	Seminativo, Uliveto, Pascolo	11/08/2010	11/08/2025	Scaduto	Scaduto	Area boscata
11/08/2010	40	29	Seminativo, Semin. Arbor.	11/08/2010	11/08/2025	Scaduto	Scaduto	Area boscata
11/08/2010	40	30	Seminativo, Uliveto, Pascolo	11/08/2010	11/08/2025	Scaduto	Scaduto	Area boscata
11/08/2010	40	31	Uliveto, Seminativo	11/08/2010	11/08/2025	Scaduto	Scaduto	Area boscata
11/08/2010	40	33	Seminativo	11/08/2010	11/08/2025	Scaduto	Scaduto	Area boscata

Città di Bivona (AG) - Elenco particelle vincolate - Anno 2010								
Data Incendio	Foglio	Particella	Destinazione	Imposizione Vincolo Art. 10 L. 335/2000	Scadenza vincolo di 15 anni	Scadenza vincolo di 10 anni	Scadenza vincolo di 5 anni	Motivazione vincolo
11/08/2010	40	39	Seminativo, Uliveto, Pascolo	11/08/2010	11/08/2025	Scaduto	Scaduto	Pascolo
11/08/2010	40	42	Seminativo, Pascolo	11/08/2010	11/08/2025	Scaduto	Scaduto	Pascolo
11/08/2010	40	43	Seminativo, Pascolo Arb.	11/08/2010	11/08/2025	Scaduto	Scaduto	Pascolo
11/08/2010	40	44	Pascolo, Seminativo	11/08/2010	11/08/2025	Scaduto	Scaduto	Pascolo
11/08/2010	40	47	Seminativo, Pascolo Arb.	11/08/2010	11/08/2025	Scaduto	Scaduto	Pascolo
11/08/2010	40	48	Seminativo, Pascolo Arb.	11/08/2010	11/08/2025	Scaduto	Scaduto	Pascolo
11/08/2010	40	49	Seminativo, Pascolo Arb.	11/08/2010	11/08/2025	Scaduto	Scaduto	Pascolo
11/08/2010	40	50	Seminativo, Pascolo Arb.	11/08/2010	11/08/2025	Scaduto	Scaduto	Pascolo
11/08/2010	40	55	Seminativo, Pascolo Arb.	11/08/2010	11/08/2025	Scaduto	Scaduto	Pascolo
11/08/2010	40	108	Seminativo, Pascolo Arb.	11/08/2010	11/08/2025	Scaduto	Scaduto	Pascolo
11/08/2010	40	123	Seminativo, Pascolo	11/08/2010	11/08/2025	Scaduto	Scaduto	Pascolo
11/08/2010	40	146	Pascolo, Seminativo	11/08/2010	11/08/2025	Scaduto	Scaduto	Pascolo
11/08/2010	40	198	Seminativo	11/08/2010	11/08/2025	Scaduto	Scaduto	Area boscata
11/08/2010	41	24	Seminativo, Pascolo, Pascolo Arb.	11/08/2010	11/08/2025	Scaduto	Scaduto	Pascolo
11/08/2010	41	39	Seminativo, Pascolo	11/08/2010	11/08/2025	Scaduto	Scaduto	Pascolo
11/08/2010	41	209	Seminativo, Pascolo, Pascolo Arb.	11/08/2010	11/08/2025	Scaduto	Scaduto	Pascolo
11/08/2010	45	31	Seminativo, Pascolo	11/08/2010	11/08/2025	Scaduto	Scaduto	Pascolo

**Città di Bivona (AG) - Elenco particelle vincolate - Anno 2011**

<b>Data Incendio</b>	<b>Foglio</b>	<b>Particella</b>	<b>Destinazione</b>	<b>Imposizione Vincolo Art. 10 L. 335/2000</b>	<b>Scadenza vincolo di 15 anni</b>	<b>Scadenza vincolo di 10 anni</b>	<b>Scadenza vincolo di 5 anni</b>	<b>Motivazione vincolo</b>
15/05/2011	5	90	Seminativo, Pascolo Arb.	15/05/2011	15/05/2026	Scaduto	Scaduto	Area boscata
07/08/2011	72	36	Seminativo, Pascolo	07/08/2011	07/08/2026	Scaduto	Scaduto	Area boscata
07/08/2011	73	57	Pascolo	07/08/2011	07/08/2026	Scaduto	Scaduto	Pascolo
07/08/2011	73	58	Seminativo, Pascolo	07/08/2011	07/08/2026	Scaduto	Scaduto	Pascolo
19/08/2011	2	1	Semin. Arbor.	19/08/2011	19/08/2026	Scaduto	Scaduto	Area boscata
19/08/2011	2	13	Semin. Arbor., Pascolo	19/08/2011	19/08/2026	Scaduto	Scaduto	Area boscata
19/08/2011	2	38	Seminativo, Pascolo	19/08/2011	19/08/2026	Scaduto	Scaduto	Area boscata
19/08/2011	2	40	Semin. Arbor., Pascolo	19/08/2011	19/08/2026	Scaduto	Scaduto	Pascolo
19/08/2011	2	42	Pascolo, Seminativo	19/08/2011	19/08/2026	Scaduto	Scaduto	Area boscata
19/08/2011	2	47	Seminativo, Pascolo	19/08/2011	19/08/2026	Scaduto	Scaduto	Area boscata
19/08/2011	5	6	Semin. Arbor.	19/08/2011	19/08/2026	Scaduto	Scaduto	Area boscata
19/08/2011	5	14	Seminativo, Pascolo	19/08/2011	19/08/2026	Scaduto	Scaduto	Area boscata
19/08/2011	5	16	Seminativo	19/08/2011	19/08/2026	Scaduto	Scaduto	Area boscata
19/08/2011	5	42	Pascolo, Seminativo	19/08/2011	19/08/2026	Scaduto	Scaduto	Area boscata
19/08/2011	5	90	Seminativo, Pascolo Arb.	19/08/2011	19/08/2026	Scaduto	Scaduto	Area boscata
19/08/2011	5	108	Seminativo, Pascolo	19/08/2011	19/08/2026	Scaduto	Scaduto	Pascolo
19/08/2011	11	2	Pascolo	19/08/2011	19/08/2026	Scaduto	Scaduto	Area boscata
19/08/2011	11	3	Pascolo	19/08/2011	19/08/2026	Scaduto	Scaduto	Pascolo
19/08/2011	11	6	Seminativo	19/08/2011	19/08/2026	Scaduto	Scaduto	Area boscata
19/08/2011	11	327	Pascolo	19/08/2011	19/08/2026	Scaduto	Scaduto	Pascolo
05/09/2011	5	73	Semin. Arbor., Pascolo Arb.	05/09/2011	05/09/2026	Scaduto	Scaduto	Area boscata
05/09/2011	5	81	Semin. Arbor., Pascolo Arb.	05/09/2011	05/09/2026	Scaduto	Scaduto	Area boscata
05/09/2011	10	32	Pascolo	05/09/2011	05/09/2026	Scaduto	Scaduto	Pascolo
05/09/2011	10	46	Pascolo	05/09/2011	05/09/2026	Scaduto	Scaduto	Pascolo
05/09/2011	10	47	Pascolo	05/09/2011	05/09/2026	Scaduto	Scaduto	Pascolo
05/09/2011	10	48	Seminativo, Pascolo Arb.	05/09/2011	05/09/2026	Scaduto	Scaduto	Pascolo
05/09/2011	10	50	Seminativo, Pascolo Arb.	05/09/2011	05/09/2026	Scaduto	Scaduto	Pascolo
05/09/2011	10	52	Pascolo	05/09/2011	05/09/2026	Scaduto	Scaduto	Pascolo
05/09/2011	10	57	Pascolo	05/09/2011	05/09/2026	Scaduto	Scaduto	Pascolo
05/09/2011	10	58	Pascolo	05/09/2011	05/09/2026	Scaduto	Scaduto	Pascolo
05/09/2011	10	59	Pascolo	05/09/2011	05/09/2026	Scaduto	Scaduto	Pascolo
05/09/2011	10	62	Pascolo	05/09/2011	05/09/2026	Scaduto	Scaduto	Pascolo
05/09/2011	10	73	Pascolo	05/09/2011	05/09/2026	Scaduto	Scaduto	Pascolo
05/09/2011	10	74	Pascolo	05/09/2011	05/09/2026	Scaduto	Scaduto	Pascolo
05/09/2011	10	75	Pascolo, Pascolo Arb.	05/09/2011	05/09/2026	Scaduto	Scaduto	Pascolo

**Città di Bivona (AG) - Elenco particelle vincolate - Anno 2011**

<b>Data Incendio</b>	<b>Foglio</b>	<b>Particella</b>	<b>Destinazione</b>	<b>Imposizione Vincolo Art. 10 L. 335/2000</b>	<b>Scadenza vincolo di 15 anni</b>	<b>Scadenza vincolo di 10 anni</b>	<b>Scadenza vincolo di 5 anni</b>	<b>Motivazione vincolo</b>
05/09/2011	10	76	Pascolo, Seminativo	05/09/2011	05/09/2026	Scaduto	Scaduto	Area boscata
05/09/2011	10	86	Pascolo	05/09/2011	05/09/2026	Scaduto	Scaduto	Pascolo
05/09/2011	10	87	Pascolo	05/09/2011	05/09/2026	Scaduto	Scaduto	Pascolo
05/09/2011	10	88	Pascolo	05/09/2011	05/09/2026	Scaduto	Scaduto	Pascolo
05/09/2011	10	105	Frutteto	05/09/2011	05/09/2026	Scaduto	Scaduto	Area boscata
05/09/2011	10	106	Pascolo	05/09/2011	05/09/2026	Scaduto	Scaduto	Pascolo
05/09/2011	10	107	Seminativo, Pascolo, Frutteto	05/09/2011	05/09/2026	Scaduto	Scaduto	Pascolo



Città di Bivona (AG) - Elenco particelle vincolate - Anno 2012								
Data Incendio	Foglio	Particella	Destinazione	Imposizione Vincolo Art. 10 L. 335/2000	Scadenza vincolo di 15 anni	Scadenza vincolo di 10 anni	Scadenza vincolo di 5 anni	Motivazione vincolo
14/06/2012	4	21	Pascolo	14/06/2012	14/06/2027	Scaduto	Scaduto	Area boscata
14/06/2012	4	22	Pascolo Arb., Pascolo	14/06/2012	14/06/2027	Scaduto	Scaduto	Pascolo
14/06/2012	4	214	Pascolo	14/06/2012	14/06/2027	Scaduto	Scaduto	Pascolo
14/06/2012	9	2	Seminativo, Pascolo	14/06/2012	14/06/2027	Scaduto	Scaduto	Pascolo
14/06/2012	9	269	Seminativo, Pascolo	14/06/2012	14/06/2027	Scaduto	Scaduto	Pascolo
10/07/2012	17	680	Seminativo, Pascolo Arb.	10/07/2012	10/07/2027	Scaduto	Scaduto	Pascolo
11/07/2012	33	29	Seminativo, Uliveto, Pascolo Arb.	11/07/2012	11/07/2027	Scaduto	Scaduto	Pascolo
11/07/2012	33	45	Vigneto	11/07/2012	11/07/2027	Scaduto	Scaduto	Area boscata
11/07/2012	33	46	Seminativo	11/07/2012	11/07/2027	Scaduto	Scaduto	Area boscata
11/07/2012	33	47	Mandorleto	11/07/2012	11/07/2027	Scaduto	Scaduto	Area boscata
11/07/2012	33	48	Frutteto	11/07/2012	11/07/2027	Scaduto	Scaduto	Area boscata
11/07/2012	33	49	Semin. Arbor.	11/07/2012	11/07/2027	Scaduto	Scaduto	Area boscata
11/07/2012	33	50	Mandorleto	11/07/2012	11/07/2027	Scaduto	Scaduto	Area boscata
11/07/2012	33	51	Uliveto	11/07/2012	11/07/2027	Scaduto	Scaduto	Area boscata
11/07/2012	33	52	Uliveto, Seminativo	11/07/2012	11/07/2027	Scaduto	Scaduto	Area boscata
11/07/2012	33	57	Seminativo	11/07/2012	11/07/2027	Scaduto	Scaduto	Area boscata
11/07/2012	33	124	Mandorleto	11/07/2012	11/07/2027	Scaduto	Scaduto	Area boscata
11/07/2012	33	125	Mandorleto	11/07/2012	11/07/2027	Scaduto	Scaduto	Area boscata
11/07/2012	33	126	Seminativo	11/07/2012	11/07/2027	Scaduto	Scaduto	Area boscata
11/07/2012	33	127	Seminativo	11/07/2012	11/07/2027	Scaduto	Scaduto	Area boscata
11/07/2012	33	128	Uliveto	11/07/2012	11/07/2027	Scaduto	Scaduto	Area boscata
11/07/2012	33	133	Seminativo	11/07/2012	11/07/2027	Scaduto	Scaduto	Area boscata
11/07/2012	33	155	Pascolo	11/07/2012	11/07/2027	Scaduto	Scaduto	Area boscata
11/07/2012	33	188	Uliveto	11/07/2012	11/07/2027	Scaduto	Scaduto	Area boscata
11/07/2012	33	190	Uliveto	11/07/2012	11/07/2027	Scaduto	Scaduto	Area boscata
11/07/2012	33	192	Semin. Arbor.	11/07/2012	11/07/2027	Scaduto	Scaduto	Area boscata
11/07/2012	35	2	Seminativo	11/07/2012	11/07/2027	Scaduto	Scaduto	Pascolo
11/07/2012	35	78	Seminativo	11/07/2012	11/07/2027	Scaduto	Scaduto	Pascolo
11/07/2012	35	79	Seminativo	11/07/2012	11/07/2027	Scaduto	Scaduto	Pascolo
12/07/2012	1	1	Seminativo, Pascolo	12/07/2012	12/07/2027	Scaduto	Scaduto	Area boscata

Città di Bivona (AG) - Elenco particelle vincolate - Anno 2012								
Data Incendio	Foglio	Particella	Destinazione	Imposizione Vincolo Art. 10 L. 335/2000	Scadenza vincolo di 15 anni	Scadenza vincolo di 10 anni	Scadenza vincolo di 5 anni	Motivazione vincolo
12/07/2012	1	8	Semin. Arbor.	12/07/2012	12/07/2027	Scaduto	Scaduto	Area boscata
12/07/2012	2	1	Semin. Arbor.	12/07/2012	12/07/2027	Scaduto	Scaduto	Area boscata
12/07/2012	2	11	Semin. Arbor.	12/07/2012	12/07/2027	Scaduto	Scaduto	Area boscata
12/07/2012	2	13	Semin. Arbor., Pascolo	12/07/2012	12/07/2027	Scaduto	Scaduto	Area boscata
12/07/2012	2	36	Semin. Arbor., Pascolo	12/07/2012	12/07/2027	Scaduto	Scaduto	Area boscata
12/07/2012	2	37	Pascolo	12/07/2012	12/07/2027	Scaduto	Scaduto	Area boscata
12/07/2012	2	40	Semin. Arbor., Pascolo	12/07/2012	12/07/2027	Scaduto	Scaduto	Pascolo
12/07/2012	2	41	Semin. Arbor., Seminativo	12/07/2012	12/07/2027	Scaduto	Scaduto	Area boscata
12/07/2012	2	47	Seminativo, Pascolo	12/07/2012	12/07/2027	Scaduto	Scaduto	Area boscata
12/07/2012	4	3	Pascolo	12/07/2012	12/07/2027	Scaduto	Scaduto	Area boscata
12/07/2012	4	10	Pascolo	12/07/2012	12/07/2027	Scaduto	Scaduto	Area boscata
12/07/2012	4	11	Pascolo	12/07/2012	12/07/2027	Scaduto	Scaduto	Area boscata
12/07/2012	4	12	Pascolo	12/07/2012	12/07/2027	Scaduto	Scaduto	Area boscata
12/07/2012	4	13	Pascolo	12/07/2012	12/07/2027	Scaduto	Scaduto	Area boscata
12/07/2012	4	14	Pascolo	12/07/2012	12/07/2027	Scaduto	Scaduto	Area boscata
12/07/2012	4	15	Pascolo Arb.	12/07/2012	12/07/2027	Scaduto	Scaduto	Area boscata
12/07/2012	4	16	Pascolo	12/07/2012	12/07/2027	Scaduto	Scaduto	Area boscata
12/07/2012	4	17	Pascolo	12/07/2012	12/07/2027	Scaduto	Scaduto	Area boscata
12/07/2012	4	18	Pascolo	12/07/2012	12/07/2027	Scaduto	Scaduto	Area boscata
12/07/2012	4	19	Pascolo Arb., Pascolo	12/07/2012	12/07/2027	Scaduto	Scaduto	Area boscata
12/07/2012	4	20	Pascolo	12/07/2012	12/07/2027	Scaduto	Scaduto	Area boscata
12/07/2012	4	21	Pascolo	12/07/2012	12/07/2027	Scaduto	Scaduto	Area boscata
12/07/2012	4	26	Pascolo	12/07/2012	12/07/2027	Scaduto	Scaduto	Area boscata
12/07/2012	4	27	Semin. Arbor.	12/07/2012	12/07/2027	Scaduto	Scaduto	Area boscata
12/07/2012	4	107	Pascolo Arb., Seminativo	12/07/2012	12/07/2027	Scaduto	Scaduto	Area boscata
12/07/2012	4	214	Pascolo	12/07/2012	12/07/2027	Scaduto	Scaduto	Pascolo
12/07/2012	4	248	Pascolo	12/07/2012	12/07/2027	Scaduto	Scaduto	Area boscata
12/07/2012	4	249	Pascolo	12/07/2012	12/07/2027	Scaduto	Scaduto	Area boscata
12/07/2012	9	269	Seminativo, Pascolo	12/07/2012	12/07/2027	Scaduto	Scaduto	Pascolo
28/08/2012	5	81	Semin. Arbor., Pascolo Arb.	28/08/2012	28/08/2027	Scaduto	Scaduto	Area boscata

Città di Bivona (AG) - Elenco particelle vincolate - Anno 2012								
Data Incendio	Foglio	Particella	Destinazione	Imposizione Vincolo Art. 10 L. 335/2000	Scadenza vincolo di 15 anni	Scadenza vincolo di 10 anni	Scadenza vincolo di 5 anni	Motivazione vincolo
28/08/2012	10	76	Pascolo, Seminativo	28/08/2012	28/08/2027	Scaduto	Scaduto	Area boscata
28/08/2012	16	223	Uliveto, Pascolo Arb.	28/08/2012	28/08/2027	Scaduto	Scaduto	Pascolo
28/08/2012	16	224	Uliveto, Pascolo Arb.	28/08/2012	28/08/2027	Scaduto	Scaduto	Pascolo
28/08/2012	17	130	Seminativo, Uliveto, Pascolo	28/08/2012	28/08/2027	Scaduto	Scaduto	Pascolo
08/09/2012	68	12	Seminativo	08/09/2012	08/09/2027	Scaduto	Scaduto	Area boscata
08/09/2012	68	13	Seminativo, Uliveto, Pascolo	08/09/2012	08/09/2027	Scaduto	Scaduto	Area boscata
08/09/2012	68	16	Seminativo	08/09/2012	08/09/2027	Scaduto	Scaduto	Area boscata
08/09/2012	68	17	Seminativo	08/09/2012	08/09/2027	Scaduto	Scaduto	Area boscata
08/09/2012	68	33	Seminativo	08/09/2012	08/09/2027	Scaduto	Scaduto	Area boscata
08/09/2012	68	38	Seminativo	08/09/2012	08/09/2027	Scaduto	Scaduto	Area boscata
08/09/2012	68	39	Seminativo	08/09/2012	08/09/2027	Scaduto	Scaduto	Area boscata
08/09/2012	68	43	Seminativo	08/09/2012	08/09/2027	Scaduto	Scaduto	Area boscata
09/10/2012	5	6	Semin. Arbor.	09/10/2012	09/10/2027	Scaduto	Scaduto	Area boscata
09/10/2012	5	37	Seminativo, Pascolo	09/10/2012	09/10/2027	Scaduto	Scaduto	Pascolo
09/10/2012	5	38	Pascolo, Pascolo Arb.	09/10/2012	09/10/2027	Scaduto	Scaduto	Pascolo
09/10/2012	5	39	Pascolo	09/10/2012	09/10/2027	Scaduto	Scaduto	Area boscata
09/10/2012	5	41	Seminativo, Pascolo	09/10/2012	09/10/2027	Scaduto	Scaduto	Area boscata
09/10/2012	5	42	Pascolo, Seminativo	09/10/2012	09/10/2027	Scaduto	Scaduto	Area boscata
09/10/2012	11	3	Pascolo	09/10/2012	09/10/2027	Scaduto	Scaduto	Pascolo
09/10/2012	11	327	Pascolo	09/10/2012	09/10/2027	Scaduto	Scaduto	Pascolo

Città di Bivona (AG) - Elenco particelle vincolate - Anno 2013								
Data Incendio	Foglio	Particella	Destinazione	Imposizione Vincolo Art. 10 L. 335/2000	Scadenza vincolo di 15 anni	Scadenza vincolo di 10 anni	Scadenza vincolo di 5 anni	Motivazione vincolo
01/05/2013	4	97	Pascolo	01/05/2013	01/05/2028	Scaduto	Scaduto	Pascolo
01/05/2013	4	98	Pascolo Arb.	01/05/2013	01/05/2028	Scaduto	Scaduto	Pascolo
01/05/2013	4	101	Pascolo	01/05/2013	01/05/2028	Scaduto	Scaduto	Pascolo
01/05/2013	4	231	Pascolo	01/05/2013	01/05/2028	Scaduto	Scaduto	Pascolo
03/08/2013	40	27	Uliveto, Pascolo Arb.	03/08/2013	03/08/2028	Scaduto	Scaduto	Area Boscata
03/08/2013	40	28	Seminativo, Uliveto, Pascolo	03/08/2013	03/08/2028	Scaduto	Scaduto	Area Boscata
03/08/2013	40	69	Seminativo, Uliveto, Pascolo	03/08/2013	03/08/2028	Scaduto	Scaduto	Area Boscata
03/08/2013	40	97	Seminativo	03/08/2013	03/08/2028	Scaduto	Scaduto	Area Boscata
03/08/2013	40	198	Seminativo	03/08/2013	03/08/2028	Scaduto	Scaduto	Area Boscata
29/09/2013	5	73	Semin. Arbor., Pascolo Arb.	29/09/2013	29/09/2028	Scaduto	Scaduto	Area Boscata

Città di Bivona (AG) - Elenco particelle vincolate - Anno 2014								
Data Incendio	Foglio	Particella	Destinazione	Imposizione Vincolo Art. 10 L. 335/2000	Scadenza vincolo di 15 anni	Scadenza vincolo di 10 anni	Scadenza vincolo di 5 anni	Motivazione vincolo
27/08/2014	35	24	Seminativo	27/08/2014	27/08/2029	27/08/2024	Scaduto	Area boscata
27/08/2014	35	37	Seminativo	27/08/2014	27/08/2029	27/08/2024	Scaduto	Area boscata
27/08/2014	35	51	Semin. Arbor.	27/08/2014	27/08/2029	27/08/2024	Scaduto	Area boscata
27/08/2014	35	56	Seminativo	27/08/2014	27/08/2029	27/08/2024	Scaduto	Area boscata
27/08/2014	35	61	Seminativo	27/08/2014	27/08/2029	27/08/2024	Scaduto	Area boscata
27/08/2014	35	82	Seminativo	27/08/2014	27/08/2029	27/08/2024	Scaduto	Area boscata
27/08/2014	35	125	Seminativo	27/08/2014	27/08/2029	27/08/2024	Scaduto	Area boscata
27/08/2014	35	126	Seminativo	27/08/2014	27/08/2029	27/08/2024	Scaduto	Area boscata
27/08/2014	35	127	Seminativo	27/08/2014	27/08/2029	27/08/2024	Scaduto	Area boscata
27/08/2014	35	128	Seminativo	27/08/2014	27/08/2029	27/08/2024	Scaduto	Area boscata
27/08/2014	35	130	Seminativo	27/08/2014	27/08/2029	27/08/2024	Scaduto	Area boscata
27/08/2014	35	148	Seminativo	27/08/2014	27/08/2029	27/08/2024	Scaduto	Area boscata
27/08/2014	35	150	Seminativo, Pascolo Arb.	27/08/2014	27/08/2029	27/08/2024	Scaduto	Area boscata
27/08/2014	35	151	Seminativo	27/08/2014	27/08/2029	27/08/2024	Scaduto	Area boscata
27/08/2014	35	154	Semin. Arbor.	27/08/2014	27/08/2029	27/08/2024	Scaduto	Area boscata
27/08/2014	35	159	Seminativo	27/08/2014	27/08/2029	27/08/2024	Scaduto	Area boscata
27/08/2014	36	46	Uliveto, Seminativo	27/08/2014	27/08/2029	27/08/2024	Scaduto	Area boscata
14/09/2014	5	73	Semin. Arbor., Pascolo Arb.	14/09/2014	14/09/2029	14/09/2024	Scaduto	Area boscata
14/09/2014	5	81	Semin. Arbor., Pascolo Arb.	14/09/2014	14/09/2029	14/09/2024	Scaduto	Area boscata
28/09/2014	5	90	Seminativo, Pascolo Arb.	28/09/2014	28/09/2029	28/09/2024	Scaduto	Area boscata
02/10/2014	4	27	Semin. Arbor.	02/10/2014	02/10/2029	02/10/2024	Scaduto	Area boscata
12/10/2014	5	73	Semin. Arbor., Pascolo Arb.	12/10/2014	12/10/2029	12/10/2024	Scaduto	Area boscata
12/10/2014	5	81	Semin. Arbor., Pascolo Arb.	12/10/2014	12/10/2029	12/10/2024	Scaduto	Area boscata
12/10/2014	10	32	Pascolo	12/10/2014	12/10/2029	12/10/2024	Scaduto	Pascolo
12/10/2014	10	46	Pascolo	12/10/2014	12/10/2029	12/10/2024	Scaduto	Pascolo
12/10/2014	10	47	Pascolo	12/10/2014	12/10/2029	12/10/2024	Scaduto	Pascolo
12/10/2014	10	48	Seminativo, Pascolo Arb.	12/10/2014	12/10/2029	12/10/2024	Scaduto	Pascolo
12/10/2014	10	50	Seminativo, Pascolo Arb.	12/10/2014	12/10/2029	12/10/2024	Scaduto	Pascolo
12/10/2014	10	52	Pascolo	12/10/2014	12/10/2029	12/10/2024	Scaduto	Pascolo
12/10/2014	10	57	Pascolo	12/10/2014	12/10/2029	12/10/2024	Scaduto	Pascolo
12/10/2014	10	58	Pascolo	12/10/2014	12/10/2029	12/10/2024	Scaduto	Pascolo
12/10/2014	10	59	Pascolo	12/10/2014	12/10/2029	12/10/2024	Scaduto	Pascolo
12/10/2014	10	73	Pascolo	12/10/2014	12/10/2029	12/10/2024	Scaduto	Pascolo

**Città di Bivona (AG) - Elenco particelle vincolate - Anno 2014**

<b>Data Incendio</b>	<b>Foglio</b>	<b>Particella</b>	<b>Destinazione</b>	<b>Imposizione Vincolo Art. 10 L. 335/2000</b>	<b>Scadenza vincolo di 15 anni</b>	<b>Scadenza vincolo di 10 anni</b>	<b>Scadenza vincolo di 5 anni</b>	<b>Motivazione vincolo</b>
12/10/2014	10	74	Pascolo	12/10/2014	12/10/2029	12/10/2024	Scaduto	Pascolo
12/10/2014	10	75	Pascolo, Pascolo Arb.	12/10/2014	12/10/2029	12/10/2024	Scaduto	Pascolo
12/10/2014	10	76	Pascolo, Seminativo	12/10/2014	12/10/2029	12/10/2024	Scaduto	Area boscata
12/10/2014	10	86	Pascolo	12/10/2014	12/10/2029	12/10/2024	Scaduto	Pascolo
12/10/2014	10	87	Pascolo	12/10/2014	12/10/2029	12/10/2024	Scaduto	Pascolo
12/10/2014	10	88	Pascolo	12/10/2014	12/10/2029	12/10/2024	Scaduto	Pascolo
12/10/2014	10	105	Frutteto	12/10/2014	12/10/2029	12/10/2024	Scaduto	Area boscata
12/10/2014	10	106	Pascolo	12/10/2014	12/10/2029	12/10/2024	Scaduto	Pascolo
12/10/2014	10	107	Seminativo, Pascolo, Frutteto	12/10/2014	12/10/2029	12/10/2024	Scaduto	Pascolo

Città di Bivona (AG) - Elenco particelle vincolate - Anno 2015								
Data Incendio	Foglio	Particella	Destinazione	Imposizione Vincolo Art. 10 L. 335/2000	Scadenza vincolo di 15 anni	Scadenza vincolo di 10 anni	Scadenza vincolo di 5 anni	Motivazione vincolo
17/07/2015	40	11	Pascolo Arb., Frutteto	17/07/2015	17/07/2030	17/07/2025	Scaduto	Pascolo
17/07/2015	40	209	Uliveto, Vigneto	17/07/2015	17/07/2030	17/07/2025	Scaduto	Area boscata
17/07/2015	43	26	Seminativo, Uliveto, Pascolo	17/07/2015	17/07/2030	17/07/2025	Scaduto	Pascolo
17/07/2015	43	51	Seminativo, Pascolo	17/07/2015	17/07/2030	17/07/2025	Scaduto	Pascolo
17/07/2015	44	1	Seminativo, Uliveto, Pascolo	17/07/2015	17/07/2030	17/07/2025	Scaduto	Pascolo
17/07/2015	44	22	Seminativo, Uliveto, Pascolo	17/07/2015	17/07/2030	17/07/2025	Scaduto	Pascolo
19/07/2015	29	161	Frutteto	19/07/2015	19/07/2030	19/07/2025	Scaduto	Area boscata
19/07/2015	29	164	Frutteto	19/07/2015	19/07/2030	19/07/2025	Scaduto	Area boscata
19/07/2015	29	252	Frutteto	19/07/2015	19/07/2030	19/07/2025	Scaduto	Area boscata
21/07/2015	27	168	Seminativo, Pascolo, Frutteto	21/07/2015	21/07/2030	21/07/2025	Scaduto	Pascolo
21/07/2015	29	15	Seminativo, Pascolo, Mandorleto	21/07/2015	21/07/2030	21/07/2025	Scaduto	Pascolo
21/07/2015	29	16	Pascolo	21/07/2015	21/07/2030	21/07/2025	Scaduto	Pascolo
21/07/2015	29	17	Uliveto, Pascolo	21/07/2015	21/07/2030	21/07/2025	Scaduto	Pascolo
21/07/2015	29	28	Uliveto, Pascolo	21/07/2015	21/07/2030	21/07/2025	Scaduto	Pascolo
21/07/2015	29	29	Uliveto, Pascolo Arb.	21/07/2015	21/07/2030	21/07/2025	Scaduto	Pascolo
21/07/2015	29	222	Seminativo, Uliveto, Pascolo	21/07/2015	21/07/2030	21/07/2025	Scaduto	Pascolo
21/07/2015	29	368	Uliveto, Pascolo	21/07/2015	21/07/2030	21/07/2025	Scaduto	Pascolo
21/07/2015	29	371	Uliveto, Pascolo	21/07/2015	21/07/2030	21/07/2025	Scaduto	Pascolo
21/07/2015	62	17	Pascolo Arb.	21/07/2015	21/07/2030	21/07/2025	Scaduto	Pascolo
21/07/2015	62	47	Pascolo	21/07/2015	21/07/2030	21/07/2025	Scaduto	Pascolo
21/07/2015	62	48	Pascolo	21/07/2015	21/07/2030	21/07/2025	Scaduto	Pascolo
21/07/2015	62	130	Seminativo, Pascolo	21/07/2015	21/07/2030	21/07/2025	Scaduto	Pascolo
21/07/2015	62	171	Pascolo	21/07/2015	21/07/2030	21/07/2025	Scaduto	Pascolo
21/07/2015	63	1	Seminativo	21/07/2015	21/07/2030	21/07/2025	Scaduto	Area boscata
21/07/2015	63	4	Pascolo	21/07/2015	21/07/2030	21/07/2025	Scaduto	Pascolo
21/07/2015	63	9	Seminativo, Pascolo	21/07/2015	21/07/2030	21/07/2025	Scaduto	Pascolo
21/07/2015	63	11	Pascolo, Seminativo	21/07/2015	21/07/2030	21/07/2025	Scaduto	Pascolo
21/07/2015	63	14	Pascolo	21/07/2015	21/07/2030	21/07/2025	Scaduto	Pascolo
21/07/2015	63	15	Pascolo	21/07/2015	21/07/2030	21/07/2025	Scaduto	Pascolo
21/07/2015	63	16	Seminativo, Pascolo Arb.	21/07/2015	21/07/2030	21/07/2025	Scaduto	Pascolo
21/07/2015	63	22	Seminativo, Pascolo	21/07/2015	21/07/2030	21/07/2025	Scaduto	Pascolo
21/07/2015	63	24	Pascolo	21/07/2015	21/07/2030	21/07/2025	Scaduto	Pascolo
21/07/2015	63	27	Pascolo Arb.	21/07/2015	21/07/2030	21/07/2025	Scaduto	Pascolo
21/07/2015	63	29	Seminativo, Pascolo Arb.	21/07/2015	21/07/2030	21/07/2025	Scaduto	Pascolo
21/07/2015	63	31	Seminativo, Pascolo	21/07/2015	21/07/2030	21/07/2025	Scaduto	Pascolo

Città di Bivona (AG) - Elenco particelle vincolate - Anno 2015								
Data Incendio	Foglio	Particella	Destinazione	Imposizione Vincolo Art. 10 L. 335/2000	Scadenza vincolo di 15 anni	Scadenza vincolo di 10 anni	Scadenza vincolo di 5 anni	Motivazione vincolo
21/07/2015	63	35	Pascolo, Pascolo Arb., Seminativo	21/07/2015	21/07/2030	21/07/2025	Scaduto	Pascolo
21/07/2015	63	36	Incolt. Ster., Pascolo	21/07/2015	21/07/2030	21/07/2025	Scaduto	Pascolo
21/07/2015	63	38	Seminativo	21/07/2015	21/07/2030	21/07/2025	Scaduto	Area boscata
21/07/2015	63	41	Seminativo, Pascolo	21/07/2015	21/07/2030	21/07/2025	Scaduto	Pascolo
21/07/2015	63	42	Pascolo Arb., Pascolo	21/07/2015	21/07/2030	21/07/2025	Scaduto	Pascolo
21/07/2015	63	43	Seminativo, Pascolo Arb.	21/07/2015	21/07/2030	21/07/2025	Scaduto	Pascolo
21/07/2015	63	44	Seminativo, Pascolo Arb.	21/07/2015	21/07/2030	21/07/2025	Scaduto	Pascolo
21/07/2015	63	52	Seminativo, Uliveto, Pascolo	21/07/2015	21/07/2030	21/07/2025	Scaduto	Pascolo
21/07/2015	63	53	Seminativo, Pascolo	21/07/2015	21/07/2030	21/07/2025	Scaduto	Pascolo
21/07/2015	63	61	Seminativo, Vigneto, Pascolo Arb.	21/07/2015	21/07/2030	21/07/2025	Scaduto	Pascolo
21/07/2015	63	63	Pascolo, Pascolo Arb.	21/07/2015	21/07/2030	21/07/2025	Scaduto	Pascolo
21/07/2015	63	66	Seminativo, Pascolo	21/07/2015	21/07/2030	21/07/2025	Scaduto	Pascolo
21/07/2015	63	67	Seminativo, Pascolo	21/07/2015	21/07/2030	21/07/2025	Scaduto	Pascolo
21/07/2015	63	68	Seminativo, Uliveto, Pascolo	21/07/2015	21/07/2030	21/07/2025	Scaduto	Pascolo
21/07/2015	63	69	Seminativo, Pascolo	21/07/2015	21/07/2030	21/07/2025	Scaduto	Pascolo
21/07/2015	63	72	Pascolo Arb., Seminativo	21/07/2015	21/07/2030	21/07/2025	Scaduto	Pascolo
21/07/2015	63	74	Pascolo Arb.	21/07/2015	21/07/2030	21/07/2025	Scaduto	Pascolo
21/07/2015	63	81	Seminativo, Pascolo Arb.	21/07/2015	21/07/2030	21/07/2025	Scaduto	Pascolo
21/07/2015	63	82	Seminativo, Pascolo Arb.	21/07/2015	21/07/2030	21/07/2025	Scaduto	Pascolo
21/07/2015	63	83	Seminativo, Pascolo Arb.	21/07/2015	21/07/2030	21/07/2025	Scaduto	Pascolo
21/07/2015	64	40	Seminativo, Pascolo	21/07/2015	21/07/2030	21/07/2025	Scaduto	Pascolo
21/07/2015	64	45	Seminativo, Pascolo	21/07/2015	21/07/2030	21/07/2025	Scaduto	Pascolo
21/07/2015	64	46	Pascolo	21/07/2015	21/07/2030	21/07/2025	Scaduto	Pascolo
21/07/2015	64	52	Seminativo, Pascolo	21/07/2015	21/07/2030	21/07/2025	Scaduto	Pascolo
21/07/2015	64	53	Pascolo	21/07/2015	21/07/2030	21/07/2025	Scaduto	Pascolo
21/07/2015	64	67	Seminativo, Pascolo	21/07/2015	21/07/2030	21/07/2025	Scaduto	Pascolo
21/07/2015	64	69	Seminativo, Pascolo	21/07/2015	21/07/2030	21/07/2025	Scaduto	Pascolo
21/07/2015	65	2	Pascolo Arb., Pascolo	21/07/2015	21/07/2030	21/07/2025	Scaduto	Pascolo
21/07/2015	65	4	Seminativo, Pascolo	21/07/2015	21/07/2030	21/07/2025	Scaduto	Pascolo
21/07/2015	65	5	Seminativo, Pascolo Arb.	21/07/2015	21/07/2030	21/07/2025	Scaduto	Pascolo



Città di Bivona (AG) - Elenco particelle vincolate - Anno 2015								
Data Incendio	Foglio	Particella	Destinazione	Imposizione Vincolo Art. 10 L. 335/2000	Scadenza vincolo di 15 anni	Scadenza vincolo di 10 anni	Scadenza vincolo di 5 anni	Motivazione vincolo
21/07/2015	65	6	Seminativo, Pascolo	21/07/2015	21/07/2030	21/07/2025	Scaduto	Pascolo
21/07/2015	65	8	Seminativo, Pascolo Arb.	21/07/2015	21/07/2030	21/07/2025	Scaduto	Pascolo
21/07/2015	65	9	Pascolo	21/07/2015	21/07/2030	21/07/2025	Scaduto	Pascolo
21/07/2015	65	10	Pascolo, Seminativo	21/07/2015	21/07/2030	21/07/2025	Scaduto	Pascolo
21/07/2015	65	11	Seminativo, Pascolo, Pascolo Arb.	21/07/2015	21/07/2030	21/07/2025	Scaduto	Pascolo
21/07/2015	65	12	Pascolo Arb.	21/07/2015	21/07/2030	21/07/2025	Scaduto	Pascolo
21/07/2015	65	14	Pascolo, Seminativo	21/07/2015	21/07/2030	21/07/2025	Scaduto	Pascolo
21/07/2015	65	16	Pascolo Arb.	21/07/2015	21/07/2030	21/07/2025	Scaduto	Pascolo
21/07/2015	65	17	Pascolo, Seminativo	21/07/2015	21/07/2030	21/07/2025	Scaduto	Pascolo
21/07/2015	65	18	Pascolo	21/07/2015	21/07/2030	21/07/2025	Scaduto	Pascolo
21/07/2015	65	29	Pascolo	21/07/2015	21/07/2030	21/07/2025	Scaduto	Pascolo
21/07/2015	65	33	Pascolo	21/07/2015	21/07/2030	21/07/2025	Scaduto	Pascolo
21/07/2015	65	37	Pascolo	21/07/2015	21/07/2030	21/07/2025	Scaduto	Pascolo
21/07/2015	65	38	Pascolo	21/07/2015	21/07/2030	21/07/2025	Scaduto	Pascolo
21/07/2015	65	40	Pascolo	21/07/2015	21/07/2030	21/07/2025	Scaduto	Pascolo
21/07/2015	65	42	Pascolo	21/07/2015	21/07/2030	21/07/2025	Scaduto	Pascolo
21/07/2015	65	43	Pascolo	21/07/2015	21/07/2030	21/07/2025	Scaduto	Pascolo
21/07/2015	65	44	Pascolo	21/07/2015	21/07/2030	21/07/2025	Scaduto	Pascolo
21/07/2015	65	45	Pascolo	21/07/2015	21/07/2030	21/07/2025	Scaduto	Pascolo
21/07/2015	65	46	Pascolo	21/07/2015	21/07/2030	21/07/2025	Scaduto	Pascolo
21/07/2015	65	47	Pascolo	21/07/2015	21/07/2030	21/07/2025	Scaduto	Pascolo
21/07/2015	65	48	Pascolo Arb., Seminativo	21/07/2015	21/07/2030	21/07/2025	Scaduto	Pascolo
21/07/2015	65	49	Pascolo	21/07/2015	21/07/2030	21/07/2025	Scaduto	Pascolo
21/07/2015	65	50	Pascolo, Pascolo Arb.	21/07/2015	21/07/2030	21/07/2025	Scaduto	Pascolo
21/07/2015	65	52	Pascolo	21/07/2015	21/07/2030	21/07/2025	Scaduto	Pascolo
21/07/2015	65	57	Pascolo	21/07/2015	21/07/2030	21/07/2025	Scaduto	Pascolo
21/07/2015	65	59	Seminativo, Pascolo Arb.	21/07/2015	21/07/2030	21/07/2025	Scaduto	Pascolo
21/07/2015	65	60	Pascolo	21/07/2015	21/07/2030	21/07/2025	Scaduto	Pascolo
21/07/2015	65	61	Pascolo Arb.	21/07/2015	21/07/2030	21/07/2025	Scaduto	Pascolo
21/07/2015	65	63	Pascolo	21/07/2015	21/07/2030	21/07/2025	Scaduto	Pascolo
21/07/2015	65	64	Seminativo, Pascolo	21/07/2015	21/07/2030	21/07/2025	Scaduto	Pascolo
21/07/2015	65	67	Pascolo	21/07/2015	21/07/2030	21/07/2025	Scaduto	Pascolo
21/07/2015	65	69	Pascolo	21/07/2015	21/07/2030	21/07/2025	Scaduto	Pascolo
21/07/2015	65	70	Pascolo, Seminativo	21/07/2015	21/07/2030	21/07/2025	Scaduto	Pascolo
21/07/2015	65	71	Pascolo	21/07/2015	21/07/2030	21/07/2025	Scaduto	Pascolo
21/07/2015	65	73	Pascolo, Seminativo	21/07/2015	21/07/2030	21/07/2025	Scaduto	Pascolo
21/07/2015	65	74	Pascolo	21/07/2015	21/07/2030	21/07/2025	Scaduto	Pascolo
21/07/2015	65	77	Pascolo	21/07/2015	21/07/2030	21/07/2025	Scaduto	Pascolo
21/07/2015	65	80	Seminativo, Pascolo	21/07/2015	21/07/2030	21/07/2025	Scaduto	Pascolo
21/07/2015	65	81	Pascolo	21/07/2015	21/07/2030	21/07/2025	Scaduto	Pascolo
21/07/2015	66	4	Pascolo	21/07/2015	21/07/2030	21/07/2025	Scaduto	Pascolo
21/07/2015	66	20	Seminativo, Pascolo	21/07/2015	21/07/2030	21/07/2025	Scaduto	Pascolo
21/07/2015	66	26	Pascolo	21/07/2015	21/07/2030	21/07/2025	Scaduto	Pascolo
21/07/2015	66	28	Pascolo	21/07/2015	21/07/2030	21/07/2025	Scaduto	Pascolo

Città di Bivona (AG) - Elenco particelle vincolate - Anno 2015								
Data Incendio	Foglio	Particella	Destinazione	Imposizione Vincolo Art. 10 L. 335/2000	Scadenza vincolo di 15 anni	Scadenza vincolo di 10 anni	Scadenza vincolo di 5 anni	Motivazione vincolo
21/07/2015	66	30	Seminativo, Pascolo Arb.	21/07/2015	21/07/2030	21/07/2025	Scaduto	Pascolo
21/07/2015	66	35	Seminativo, Uliveto, Pascolo	21/07/2015	21/07/2030	21/07/2025	Scaduto	Pascolo
21/07/2015	66	36	Pascolo	21/07/2015	21/07/2030	21/07/2025	Scaduto	Pascolo
21/07/2015	66	43	Pascolo, Uliveto	21/07/2015	21/07/2030	21/07/2025	Scaduto	Pascolo
21/07/2015	66	44	Seminativo, Pascolo	21/07/2015	21/07/2030	21/07/2025	Scaduto	Pascolo
21/07/2015	66	45	Pascolo	21/07/2015	21/07/2030	21/07/2025	Scaduto	Pascolo
21/07/2015	68	1	Seminativo, Pascolo	21/07/2015	21/07/2030	21/07/2025	Scaduto	Pascolo
21/07/2015	68	3	Seminativo, Pascolo	21/07/2015	21/07/2030	21/07/2025	Scaduto	Pascolo
21/07/2015	68	4	Seminativo, Pascolo	21/07/2015	21/07/2030	21/07/2025	Scaduto	Pascolo
21/07/2015	68	5	Seminativo	21/07/2015	21/07/2030	21/07/2025	Scaduto	Area boscata
21/07/2015	68	11	Uliveto, Pascolo	21/07/2015	21/07/2030	21/07/2025	Scaduto	Area boscata
21/07/2015	68	13	Seminativo, Uliveto, Pascolo	21/07/2015	21/07/2030	21/07/2025	Scaduto	Area boscata
21/07/2015	68	36	Seminativo, Pascolo	21/07/2015	21/07/2030	21/07/2025	Scaduto	Pascolo
21/07/2015	68	37	Pascolo Arb., Seminativo	21/07/2015	21/07/2030	21/07/2025	Scaduto	Pascolo
21/07/2015	71	4	Pascolo	21/07/2015	21/07/2030	21/07/2025	Scaduto	Pascolo
22/08/2015	68	16	Seminativo	22/08/2015	22/08/2030	22/08/2025	Scaduto	Area boscata
22/08/2015	68	17	Seminativo	22/08/2015	22/08/2030	22/08/2025	Scaduto	Area boscata
22/08/2015	68	19	Pascolo	22/08/2015	22/08/2030	22/08/2025	Scaduto	Pascolo
22/08/2015	68	20	Seminativo	22/08/2015	22/08/2030	22/08/2025	Scaduto	Area boscata
22/08/2015	68	21	Fabb. Diruto	22/08/2015	22/08/2030	22/08/2025	Scaduto	Area boscata
22/08/2015	68	25	Seminativo	22/08/2015	22/08/2030	22/08/2025	Scaduto	Area boscata
22/08/2015	68	26	Seminativo	22/08/2015	22/08/2030	22/08/2025	Scaduto	Area boscata
22/08/2015	68	27	Seminativo	22/08/2015	22/08/2030	22/08/2025	Scaduto	Area boscata
22/08/2015	68	28	Seminativo	22/08/2015	22/08/2030	22/08/2025	Scaduto	Area boscata
22/08/2015	68	33	Seminativo	22/08/2015	22/08/2030	22/08/2025	Scaduto	Area boscata
22/08/2015	68	38	Seminativo	22/08/2015	22/08/2030	22/08/2025	Scaduto	Area boscata
22/08/2015	68	39	Seminativo	22/08/2015	22/08/2030	22/08/2025	Scaduto	Area boscata
22/08/2015	68	43	Seminativo	22/08/2015	22/08/2030	22/08/2025	Scaduto	Area boscata
22/08/2015	68	44	Seminativo	22/08/2015	22/08/2030	22/08/2025	Scaduto	Area boscata
22/08/2015	68	45	Seminativo	22/08/2015	22/08/2030	22/08/2025	Scaduto	Area boscata
22/08/2015	68	46	Pascolo, Seminativo	22/08/2015	22/08/2030	22/08/2025	Scaduto	Pascolo
22/08/2015	70	1	Seminativo	22/08/2015	22/08/2030	22/08/2025	Scaduto	Area boscata

Città di Bivona (AG) - Elenco particelle vincolate - Anno 2015								
Data Incendio	Foglio	Particella	Destinazione	Imposizione Vincolo Art. 10 L. 335/2000	Scadenza vincolo di 15 anni	Scadenza vincolo di 10 anni	Scadenza vincolo di 5 anni	Motivazione vincolo
22/08/2015	70	2	Pascolo, Seminativo	22/08/2015	22/08/2030	22/08/2025	Scaduto	Area boscata
22/08/2015	70	3	Seminativo	22/08/2015	22/08/2030	22/08/2025	Scaduto	Area boscata
22/08/2015	70	4	Incolt. Ster.	22/08/2015	22/08/2030	22/08/2025	Scaduto	Area boscata
22/08/2015	70	5	Pascolo	22/08/2015	22/08/2030	22/08/2025	Scaduto	Area boscata
22/08/2015	70	6	Seminativo	22/08/2015	22/08/2030	22/08/2025	Scaduto	Area boscata
22/08/2015	70	9	Pascolo	22/08/2015	22/08/2030	22/08/2025	Scaduto	Pascolo
22/08/2015	70	10	Pascolo	22/08/2015	22/08/2030	22/08/2025	Scaduto	Area boscata
22/08/2015	70	11	Pascolo	22/08/2015	22/08/2030	22/08/2025	Scaduto	Area boscata
22/08/2015	70	12	Pascolo	22/08/2015	22/08/2030	22/08/2025	Scaduto	Pascolo
22/08/2015	70	13	Seminativo, Pascolo Arb.	22/08/2015	22/08/2030	22/08/2025	Scaduto	Area boscata
22/08/2015	70	15	Pascolo, Seminativo	22/08/2015	22/08/2030	22/08/2025	Scaduto	Area boscata
22/08/2015	70	29	Seminativo	22/08/2015	22/08/2030	22/08/2025	Scaduto	Area boscata
22/08/2015	70	31	Seminativo	22/08/2015	22/08/2030	22/08/2025	Scaduto	Area boscata
22/08/2015	70	37	Pascolo, Seminativo	22/08/2015	22/08/2030	22/08/2025	Scaduto	Area boscata
22/08/2015	70	46	Pascolo	22/08/2015	22/08/2030	22/08/2025	Scaduto	Pascolo
22/08/2015	70	47	Pascolo	22/08/2015	22/08/2030	22/08/2025	Scaduto	Pascolo
22/08/2015	70	48	Pascolo	22/08/2015	22/08/2030	22/08/2025	Scaduto	Pascolo
22/08/2015	70	51	Pascolo	22/08/2015	22/08/2030	22/08/2025	Scaduto	Pascolo
22/08/2015	71	4	Pascolo	22/08/2015	22/08/2030	22/08/2025	Scaduto	Pascolo
22/08/2015	71	10	Pascolo, Incolt. Ster.	22/08/2015	22/08/2030	22/08/2025	Scaduto	Pascolo
22/08/2015	71	11	Pascolo, Seminativo	22/08/2015	22/08/2030	22/08/2025	Scaduto	Area boscata
22/08/2015	71	14	Pascolo	22/08/2015	22/08/2030	22/08/2025	Scaduto	Pascolo
22/08/2015	71	22	Pascolo, Seminativo	22/08/2015	22/08/2030	22/08/2025	Scaduto	Area boscata
22/08/2015	71	60	Pascolo	22/08/2015	22/08/2030	22/08/2025	Scaduto	Pascolo
22/08/2015	71	65	Seminativo, Uliveto, Pascolo	22/08/2015	22/08/2030	22/08/2025	Scaduto	Pascolo
06/09/2015	40	43	Seminativo, Pascolo Arb.	06/09/2015	06/09/2030	06/09/2025	Scaduto	Pascolo
06/09/2015	40	44	Pascolo, Seminativo	06/09/2015	06/09/2030	06/09/2025	Scaduto	Pascolo
06/09/2015	40	146	Pascolo, Seminativo	06/09/2015	06/09/2030	06/09/2025	Scaduto	Pascolo
06/09/2015	40	198	Seminativo	06/09/2015	06/09/2030	06/09/2025	Scaduto	Area boscata
20/09/2015	33	98	Pascolo	20/09/2015	20/09/2030	20/09/2025	Scaduto	Pascolo
20/09/2015	35	67	Pascolo	20/09/2015	20/09/2030	20/09/2025	Scaduto	Pascolo
20/09/2015	35	169	Uliveto	20/09/2015	20/09/2030	20/09/2025	Scaduto	Area boscata
21/09/2015	68	3	Seminativo, Pascolo	21/09/2015	21/09/2030	21/09/2025	Scaduto	Pascolo
21/09/2015	68	6	Pascolo	21/09/2015	21/09/2030	21/09/2025	Scaduto	Pascolo
21/09/2015	68	7	Pascolo	21/09/2015	21/09/2030	21/09/2025	Scaduto	Pascolo
21/09/2015	68	8	Pascolo	21/09/2015	21/09/2030	21/09/2025	Scaduto	Pascolo

Città di Bivona (AG) - Elenco particelle vincolate - Anno 2015								
Data Incendio	Foglio	Particella	Destinazione	Imposizione Vincolo Art. 10 L. 335/2000	Scadenza vincolo di 15 anni	Scadenza vincolo di 10 anni	Scadenza vincolo di 5 anni	Motivazione vincolo
21/09/2015	68	9	Seminativo, Pascolo	21/09/2015	21/09/2030	21/09/2025	Scaduto	Pascolo
21/09/2015	68	11	Uliveto, Pascolo	21/09/2015	21/09/2030	21/09/2025	Scaduto	Area boscata
21/09/2015	68	16	Seminativo	21/09/2015	21/09/2030	21/09/2025	Scaduto	Area boscata
21/09/2015	68	17	Seminativo	21/09/2015	21/09/2030	21/09/2025	Scaduto	Area boscata
21/09/2015	68	40	Pascolo	21/09/2015	21/09/2030	21/09/2025	Scaduto	Pascolo
21/09/2015	68	41	Pascolo	21/09/2015	21/09/2030	21/09/2025	Scaduto	Pascolo
29/09/2015	70	19	Pascolo	29/09/2015	29/09/2030	29/09/2025	Scaduto	Pascolo
06/10/2015	70	4	Incolt. Ster.	06/10/2015	06/10/2030	06/10/2025	Scaduto	Area boscata
06/10/2015	70	5	Pascolo	06/10/2015	06/10/2030	06/10/2025	Scaduto	Area boscata
06/10/2015	70	6	Seminativo	06/10/2015	06/10/2030	06/10/2025	Scaduto	Area boscata
06/10/2015	70	19	Pascolo	06/10/2015	06/10/2030	06/10/2025	Scaduto	Pascolo
06/10/2015	70	33	Seminativo	06/10/2015	06/10/2030	06/10/2025	Scaduto	Area boscata
06/10/2015	71	29	Incolt. Ster.	06/10/2015	06/10/2030	06/10/2025	Scaduto	Area boscata
06/10/2015	71	30	Seminativo	06/10/2015	06/10/2030	06/10/2025	Scaduto	Area boscata
06/10/2015	71	31	Pascolo, Seminativo	06/10/2015	06/10/2030	06/10/2025	Scaduto	Area boscata
06/10/2015	71	39	Pascolo	06/10/2015	06/10/2030	06/10/2025	Scaduto	Pascolo
06/10/2015	71	40	Pascolo	06/10/2015	06/10/2030	06/10/2025	Scaduto	Pascolo
06/10/2015	71	49	Pascolo	06/10/2015	06/10/2030	06/10/2025	Scaduto	Area boscata
06/10/2015	71	50	Pascolo	06/10/2015	06/10/2030	06/10/2025	Scaduto	Pascolo
06/10/2015	71	57	Seminativo	06/10/2015	06/10/2030	06/10/2025	Scaduto	Area boscata
06/10/2015	71	67	Mandorleto, Pascolo Arb.	06/10/2015	06/10/2030	06/10/2025	Scaduto	Area boscata

Città di Bivona (AG) - Elenco particelle vincolate - Anno 2016								
Data Incendio	Foglio	Particella	Destinazione	Imposizione Vincolo Art. 10 L. 335/2000	Scadenza vincolo di 15 anni	Scadenza vincolo di 10 anni	Scadenza vincolo di 5 anni	Motivazione vincolo
29/06/2016	26	290	Seminativo, Pascolo	29/06/2016	29/06/2031	29/06/2026	Scaduto	Pascolo
29/06/2016	33	120	Seminativo, Uliveto, Pascolo	29/06/2016	29/06/2031	29/06/2026	Scaduto	Pascolo
09/07/2016	72	34	Semin. Arbor.	09/07/2016	09/07/2031	09/07/2026	Scaduto	Area boscata
09/07/2016	72	35	Pascolo, Pascolo Arb., Uliveto	09/07/2016	09/07/2031	09/07/2026	Scaduto	Pascolo
09/07/2016	72	36	Seminativo, Pascolo	09/07/2016	09/07/2031	09/07/2026	Scaduto	Area boscata
09/07/2016	73	24	Seminativo, Pascolo	09/07/2016	09/07/2031	09/07/2026	Scaduto	Pascolo
09/07/2016	73	35	Seminativo, Pascolo	09/07/2016	09/07/2031	09/07/2026	Scaduto	Pascolo
09/07/2016	73	57	Pascolo	09/07/2016	09/07/2031	09/07/2026	Scaduto	Pascolo
09/07/2016	73	58	Seminativo, Pascolo	09/07/2016	09/07/2031	09/07/2026	Scaduto	Pascolo
10/07/2016	30	145	Uliveto, Pascolo	10/07/2016	10/07/2031	10/07/2026	Scaduto	Pascolo
10/07/2016	30	148	Uliveto, Pascolo	10/07/2016	10/07/2031	10/07/2026	Scaduto	Pascolo
13/07/2016	35	51	Semin. Arbor.	13/07/2016	13/07/2031	13/07/2026	Scaduto	Area boscata
13/07/2016	35	56	Seminativo	13/07/2016	13/07/2031	13/07/2026	Scaduto	Area boscata
13/07/2016	35	61	Seminativo	13/07/2016	13/07/2031	13/07/2026	Scaduto	Area boscata
13/07/2016	35	64	Pascolo	13/07/2016	13/07/2031	13/07/2026	Scaduto	Pascolo
13/07/2016	35	65	Pascolo	13/07/2016	13/07/2031	13/07/2026	Scaduto	Pascolo
13/07/2016	35	82	Seminativo	13/07/2016	13/07/2031	13/07/2026	Scaduto	Area boscata
13/07/2016	35	83	Pascolo	13/07/2016	13/07/2031	13/07/2026	Scaduto	Pascolo
13/07/2016	35	84	Pascolo	13/07/2016	13/07/2031	13/07/2026	Scaduto	Pascolo
13/07/2016	35	128	Seminativo	13/07/2016	13/07/2031	13/07/2026	Scaduto	Area boscata
13/07/2016	35	130	Seminativo	13/07/2016	13/07/2031	13/07/2026	Scaduto	Area boscata
13/07/2016	35	133	Pascolo	13/07/2016	13/07/2031	13/07/2026	Scaduto	Pascolo
13/07/2016	35	134	Pascolo	13/07/2016	13/07/2031	13/07/2026	Scaduto	Pascolo
13/07/2016	36	72	Pascolo	13/07/2016	13/07/2031	13/07/2026	Scaduto	Pascolo
15/07/2016	24	53	Pascolo, Semin. Arbor.	15/07/2016	15/07/2031	15/07/2026	Scaduto	Pascolo
15/07/2016	24	122	Pascolo, Uliveto	15/07/2016	15/07/2031	15/07/2026	Scaduto	Pascolo
15/07/2016	24	129	Pascolo	15/07/2016	15/07/2031	15/07/2026	Scaduto	Pascolo
15/07/2016	24	132	Seminativo, Uliveto, Pascolo	15/07/2016	15/07/2031	15/07/2026	Scaduto	Pascolo
15/07/2016	24	141	Pascolo	15/07/2016	15/07/2031	15/07/2026	Scaduto	Pascolo
15/07/2016	24	143	Seminativo, Pascolo	15/07/2016	15/07/2031	15/07/2026	Scaduto	Pascolo
15/07/2016	24	144	Pascolo Arb.	15/07/2016	15/07/2031	15/07/2026	Scaduto	Pascolo
15/07/2016	24	172	Pascolo	15/07/2016	15/07/2031	15/07/2026	Scaduto	Pascolo
15/07/2016	24	202	Uliveto, Pascolo	15/07/2016	15/07/2031	15/07/2026	Scaduto	Pascolo
15/07/2016	24	205	Pascolo	15/07/2016	15/07/2031	15/07/2026	Scaduto	Pascolo
15/07/2016	24	216	Uliveto, Pascolo	15/07/2016	15/07/2031	15/07/2026	Scaduto	Pascolo
15/07/2016	24	239	Uliveto, Pascolo	15/07/2016	15/07/2031	15/07/2026	Scaduto	Pascolo
15/07/2016	24	240	Uliveto, Pascolo	15/07/2016	15/07/2031	15/07/2026	Scaduto	Pascolo
16/07/2016	47	5	Pascolo, Seminativo	16/07/2016	16/07/2031	16/07/2026	Scaduto	Pascolo
16/07/2016	47	6	Pascolo, Seminativo	16/07/2016	16/07/2031	16/07/2026	Scaduto	Pascolo

Città di Bivona (AG) - Elenco particelle vincolate - Anno 2016								
Data Incendio	Foglio	Particella	Destinazione	Imposizione Vincolo Art. 10 L. 335/2000	Scadenza vincolo di 15 anni	Scadenza vincolo di 10 anni	Scadenza vincolo di 5 anni	Motivazione vincolo
16/07/2016	47	33	Seminativo, Pascolo	16/07/2016	16/07/2031	16/07/2026	Scaduto	Pascolo
16/07/2016	48	1	Seminativo, Pascolo, Pascolo Arb.	16/07/2016	16/07/2031	16/07/2026	Scaduto	Pascolo
16/07/2016	48	26	Seminativo, Pascolo, Pascolo Arb.	16/07/2016	16/07/2031	16/07/2026	Scaduto	Pascolo
16/07/2016	48	27	Seminativo, Pascolo	16/07/2016	16/07/2031	16/07/2026	Scaduto	Pascolo
16/07/2016	48	28	Seminativo, Pascolo	16/07/2016	16/07/2031	16/07/2026	Scaduto	Pascolo
16/07/2016	48	41	Seminativo, Pascolo Arb.	16/07/2016	16/07/2031	16/07/2026	Scaduto	Pascolo
16/07/2016	48	42	Pascolo, Seminativo	16/07/2016	16/07/2031	16/07/2026	Scaduto	Pascolo
16/07/2016	48	43	Seminativo, Pascolo	16/07/2016	16/07/2031	16/07/2026	Scaduto	Pascolo
22/07/2016	48	3	Seminativo, Pascolo	22/07/2016	22/07/2031	22/07/2026	Scaduto	Pascolo
22/07/2016	48	16	Seminativo, Pascolo	22/07/2016	22/07/2031	22/07/2026	Scaduto	Pascolo
22/07/2016	48	21	Seminativo, Pascolo Arb.	22/07/2016	22/07/2031	22/07/2026	Scaduto	Pascolo
22/07/2016	48	28	Seminativo, Pascolo	22/07/2016	22/07/2031	22/07/2026	Scaduto	Pascolo
22/07/2016	48	31	Seminativo, Pascolo	22/07/2016	22/07/2031	22/07/2026	Scaduto	Pascolo
22/07/2016	48	34	Pascolo Arb.	22/07/2016	22/07/2031	22/07/2026	Scaduto	Pascolo
22/07/2016	48	37	Seminativo, Pascolo Arb.	22/07/2016	22/07/2031	22/07/2026	Scaduto	Pascolo
01/08/2016	16	203	Semin. Arbor.	01/08/2016	01/08/2031	01/08/2026	Scaduto	Pascolo
03/08/2016	48	5	Pascolo, Seminativo	03/08/2016	03/08/2031	03/08/2026	Scaduto	Pascolo
03/08/2016	48	16	Seminativo, Pascolo	03/08/2016	03/08/2031	03/08/2026	Scaduto	Pascolo
03/08/2016	48	19	Seminativo, Pascolo, Pascolo Arb.	03/08/2016	03/08/2031	03/08/2026	Scaduto	Pascolo
03/08/2016	48	21	Seminativo, Pascolo Arb.	03/08/2016	03/08/2031	03/08/2026	Scaduto	Pascolo
03/08/2016	48	37	Seminativo, Pascolo Arb.	03/08/2016	03/08/2031	03/08/2026	Scaduto	Pascolo
03/08/2016	48	39	Pascolo, Seminativo	03/08/2016	03/08/2031	03/08/2026	Scaduto	Pascolo
03/08/2016	48	40	Seminativo, Uliveto, Pascolo Arb.	03/08/2016	03/08/2031	03/08/2026	Scaduto	Pascolo
03/08/2016	48	55	Seminativo, Pascolo	03/08/2016	03/08/2031	03/08/2026	Scaduto	Pascolo
03/08/2016	48	56	Seminativo, Pascolo Arb.	03/08/2016	03/08/2031	03/08/2026	Scaduto	Pascolo
03/08/2016	58	4	Seminativo, Uliveto, Pascolo	03/08/2016	03/08/2031	03/08/2026	Scaduto	Pascolo
03/08/2016	58	26	Seminativo, Uliveto, Pascolo	03/08/2016	03/08/2031	03/08/2026	Scaduto	Pascolo
06/08/2016	16	156	Pascolo	06/08/2016	06/08/2031	06/08/2026	Scaduto	Pascolo
06/08/2016	16	179	Uliveto, Frutteto	06/08/2016	06/08/2031	06/08/2026	Scaduto	Area boscata

Città di Bivona (AG) - Elenco particelle vincolate - Anno 2016								
Data Incendio	Foglio	Particella	Destinazione	Imposizione Vincolo Art. 10 L. 335/2000	Scadenza vincolo di 15 anni	Scadenza vincolo di 10 anni	Scadenza vincolo di 5 anni	Motivazione vincolo
06/08/2016	16	201	Uliveto, Seminativo	06/08/2016	06/08/2031	06/08/2026	Scaduto	Area boscata
06/08/2016	16	216	Pascolo	06/08/2016	06/08/2031	06/08/2026	Scaduto	Pascolo
06/08/2016	16	288	Frutteto	06/08/2016	06/08/2031	06/08/2026	Scaduto	Area boscata
06/08/2016	16	312	Uliveto, Pascolo	06/08/2016	06/08/2031	06/08/2026	Scaduto	Area boscata
09/08/2016	24	60	Pascolo	09/08/2016	09/08/2031	09/08/2026	Scaduto	Pascolo
09/08/2016	24	61	Pascolo	09/08/2016	09/08/2031	09/08/2026	Scaduto	Pascolo
09/08/2016	24	62	Pascolo	09/08/2016	09/08/2031	09/08/2026	Scaduto	Pascolo
09/08/2016	24	65	Pascolo	09/08/2016	09/08/2031	09/08/2026	Scaduto	Pascolo
09/08/2016	24	72	Seminativo, Pascolo	09/08/2016	09/08/2031	09/08/2026	Scaduto	Pascolo
09/08/2016	24	73	Seminativo, Pascolo	09/08/2016	09/08/2031	09/08/2026	Scaduto	Pascolo
09/08/2016	24	74	Seminativo, Pascolo	09/08/2016	09/08/2031	09/08/2026	Scaduto	Pascolo
09/08/2016	24	82	Pascolo	09/08/2016	09/08/2031	09/08/2026	Scaduto	Pascolo
09/08/2016	24	83	Pascolo	09/08/2016	09/08/2031	09/08/2026	Scaduto	Pascolo
09/08/2016	24	91	Pascolo	09/08/2016	09/08/2031	09/08/2026	Scaduto	Pascolo
09/08/2016	24	92	Pascolo	09/08/2016	09/08/2031	09/08/2026	Scaduto	Pascolo
09/08/2016	24	95	Pascolo	09/08/2016	09/08/2031	09/08/2026	Scaduto	Pascolo
09/08/2016	24	132	Seminativo, Uliveto, Pascolo	09/08/2016	09/08/2031	09/08/2026	Scaduto	Pascolo
09/08/2016	24	213	Frutt. Irrig., Pascolo	09/08/2016	09/08/2031	09/08/2026	Scaduto	Pascolo
22/08/2016	32	1	Pascolo	22/08/2016	22/08/2031	22/08/2026	Scaduto	Pascolo
22/08/2016	32	4	Seminativo, Pascolo	22/08/2016	22/08/2031	22/08/2026	Scaduto	Pascolo
22/08/2016	32	6	Seminativo, Pascolo	22/08/2016	22/08/2031	22/08/2026	Scaduto	Pascolo
22/08/2016	32	7	Seminativo, Pascolo	22/08/2016	22/08/2031	22/08/2026	Scaduto	Pascolo
22/08/2016	32	47	Semin. Arbor.	22/08/2016	22/08/2031	22/08/2026	Scaduto	Pascolo
22/08/2016	32	61	Seminativo, Pascolo	22/08/2016	22/08/2031	22/08/2026	Scaduto	Pascolo
22/08/2016	32	70	Seminativo, Pascolo	22/08/2016	22/08/2031	22/08/2026	Scaduto	Pascolo
22/08/2016	32	124	Pascolo	22/08/2016	22/08/2031	22/08/2026	Scaduto	Pascolo
22/08/2016	32	148	Seminativo, Uliveto, Pascolo	22/08/2016	22/08/2031	22/08/2026	Scaduto	Pascolo
22/08/2016	32	156	Seminativo, Pascolo	22/08/2016	22/08/2031	22/08/2026	Scaduto	Pascolo
22/08/2016	32	165	Uliveto, Pascolo, Seminativo	22/08/2016	22/08/2031	22/08/2026	Scaduto	Pascolo
22/08/2016	32	166	Pascolo, Seminativo	22/08/2016	22/08/2031	22/08/2026	Scaduto	Pascolo
22/08/2016	32	225	Pascolo	22/08/2016	22/08/2031	22/08/2026	Scaduto	Pascolo
22/08/2016	32	227	Seminativo, Pascolo	22/08/2016	22/08/2031	22/08/2026	Scaduto	Pascolo
30/08/2016	17	680	Seminativo, Pascolo Arb.	30/08/2016	30/08/2031	30/08/2026	Scaduto	Pascolo
30/08/2016	17	708	Seminativo, Pascolo Arb.	30/08/2016	30/08/2031	30/08/2026	Scaduto	Pascolo
01/09/2016	13	102	Pascolo	01/09/2016	01/09/2031	01/09/2026	Scaduto	Area boscata
03/09/2016	23	138	Seminativo, Pascolo	03/09/2016	03/09/2031	03/09/2026	Scaduto	Pascolo
03/09/2016	23	171	Pascolo	03/09/2016	03/09/2031	03/09/2026	Scaduto	Pascolo

Città di Bivona (AG) - Elenco particelle vincolate - Anno 2016								
Data Incendio	Foglio	Particella	Destinazione	Imposizione Vincolo Art. 10 L. 335/2000	Scadenza vincolo di 15 anni	Scadenza vincolo di 10 anni	Scadenza vincolo di 5 anni	Motivazione vincolo
03/09/2016	23	185	Pascolo	03/09/2016	03/09/2031	03/09/2026	Scaduto	Pascolo
03/09/2016	23	249	Pascolo	03/09/2016	03/09/2031	03/09/2026	Scaduto	Pascolo
03/09/2016	23	339	Pascolo	03/09/2016	03/09/2031	03/09/2026	Scaduto	Pascolo
03/09/2016	23	341	Pascolo	03/09/2016	03/09/2031	03/09/2026	Scaduto	Pascolo
03/09/2016	23	426	Frutt. Irrig., Pascolo	03/09/2016	03/09/2031	03/09/2026	Scaduto	Pascolo
04/09/2016	7	5	Uliveto, Pascolo	04/09/2016	04/09/2031	04/09/2026	Scaduto	Pascolo
04/09/2016	7	6	Pascolo	04/09/2016	04/09/2031	04/09/2026	Scaduto	Pascolo
04/09/2016	7	9	Pascolo	04/09/2016	04/09/2031	04/09/2026	Scaduto	Pascolo
04/09/2016	7	13	Seminativo, Pascolo	04/09/2016	04/09/2031	04/09/2026	Scaduto	Pascolo
04/09/2016	7	15	Seminativo, Pascolo	04/09/2016	04/09/2031	04/09/2026	Scaduto	Pascolo
04/09/2016	7	16	Seminativo, Pascolo	04/09/2016	04/09/2031	04/09/2026	Scaduto	Pascolo
04/09/2016	7	17	Seminativo, Pascolo	04/09/2016	04/09/2031	04/09/2026	Scaduto	Pascolo
04/09/2016	7	47	Seminativo, Pascolo, Pascolo Arb.	04/09/2016	04/09/2031	04/09/2026	Scaduto	Pascolo
04/09/2016	7	48	Seminativo, Pascolo	04/09/2016	04/09/2031	04/09/2026	Scaduto	Pascolo
04/09/2016	7	50	Seminativo, Pascolo	04/09/2016	04/09/2031	04/09/2026	Scaduto	Pascolo
04/09/2016	7	235	Pascolo	04/09/2016	04/09/2031	04/09/2026	Scaduto	Pascolo
04/09/2016	7	241	Seminativo, Pascolo	04/09/2016	04/09/2031	04/09/2026	Scaduto	Pascolo
04/09/2016	7	248	Seminativo, Uliveto, Pascolo	04/09/2016	04/09/2031	04/09/2026	Scaduto	Pascolo
04/09/2016	7	253	Pascolo	04/09/2016	04/09/2031	04/09/2026	Scaduto	Pascolo
04/09/2016	8	93	Uliveto, Pascolo	04/09/2016	04/09/2031	04/09/2026	Scaduto	Pascolo
04/09/2016	8	113	Seminativo, Pascolo	04/09/2016	04/09/2031	04/09/2026	Scaduto	Pascolo
06/09/2016	25	97	Pascolo	06/09/2016	06/09/2031	06/09/2026	Scaduto	Pascolo
06/09/2016	25	101	Pascolo	06/09/2016	06/09/2031	06/09/2026	Scaduto	Pascolo
06/09/2016	25	255	Uliveto, Pascolo	06/09/2016	06/09/2031	06/09/2026	Scaduto	Pascolo



Città di Bivona (AG) - Elenco particelle vincolate - Anno 2017								
Data Incendio	Foglio	Particella	Destinazione	Imposizione Vincolo Art. 10 L. 335/2000	Scadenza vincolo di 15 anni	Scadenza vincolo di 10 anni	Scadenza vincolo di 5 anni	Motivazione vincolo
29/06/2017	17	312	Pascolo	29/06/2017	29/06/2032	29/06/2027	Scaduto	Pascolo
29/06/2017	17	680	Seminativo, Pascolo Arb.	29/06/2017	29/06/2032	29/06/2027	Scaduto	Pascolo
29/06/2017	17	708	Seminativo, Pascolo Arb.	29/06/2017	29/06/2032	29/06/2027	Scaduto	Pascolo
09/07/2017	1	8	Semin. Arbor.	09/07/2017	09/07/2032	09/07/2027	Scaduto	Area boscata
09/07/2017	2	1	Semin. Arbor.	09/07/2017	09/07/2032	09/07/2027	Scaduto	Area boscata
09/07/2017	4	3	Pascolo	09/07/2017	09/07/2032	09/07/2027	Scaduto	Area boscata
09/07/2017	4	10	Pascolo	09/07/2017	09/07/2032	09/07/2027	Scaduto	Area boscata
09/07/2017	4	11	Pascolo	09/07/2017	09/07/2032	09/07/2027	Scaduto	Area boscata
09/07/2017	4	12	Pascolo	09/07/2017	09/07/2032	09/07/2027	Scaduto	Area boscata
09/07/2017	4	13	Pascolo	09/07/2017	09/07/2032	09/07/2027	Scaduto	Area boscata
09/07/2017	4	16	Pascolo	09/07/2017	09/07/2032	09/07/2027	Scaduto	Area boscata
09/07/2017	4	17	Pascolo	09/07/2017	09/07/2032	09/07/2027	Scaduto	Area boscata
09/07/2017	4	18	Pascolo	09/07/2017	09/07/2032	09/07/2027	Scaduto	Area boscata
09/07/2017	4	19	Pascolo Arb., Pascolo	09/07/2017	09/07/2032	09/07/2027	Scaduto	Area boscata
09/07/2017	4	20	Pascolo	09/07/2017	09/07/2032	09/07/2027	Scaduto	Area boscata
09/07/2017	4	21	Pascolo	09/07/2017	09/07/2032	09/07/2027	Scaduto	Area boscata
09/07/2017	4	22	Pascolo Arb., Pascolo	09/07/2017	09/07/2032	09/07/2027	Scaduto	Pascolo
09/07/2017	4	23	Pascolo	09/07/2017	09/07/2032	09/07/2027	Scaduto	Pascolo
09/07/2017	4	26	Pascolo	09/07/2017	09/07/2032	09/07/2027	Scaduto	Area boscata
09/07/2017	4	27	Semin. Arbor.	09/07/2017	09/07/2032	09/07/2027	Scaduto	Area boscata
09/07/2017	4	124	Pascolo	09/07/2017	09/07/2032	09/07/2027	Scaduto	Pascolo
09/07/2017	4	214	Pascolo	09/07/2017	09/07/2032	09/07/2027	Scaduto	Pascolo
09/07/2017	4	248	Pascolo	09/07/2017	09/07/2032	09/07/2027	Scaduto	Area boscata
09/07/2017	4	249	Pascolo	09/07/2017	09/07/2032	09/07/2027	Scaduto	Area boscata
09/07/2017	5	3	Seminativo, Semin. Arbor.	09/07/2017	09/07/2032	09/07/2027	Scaduto	Area boscata
09/07/2017	5	6	Semin. Arbor.	09/07/2017	09/07/2032	09/07/2027	Scaduto	Area boscata
09/07/2017	5	10	Semin. Arbor., Pascolo Arb.	09/07/2017	09/07/2032	09/07/2027	Scaduto	Area boscata
09/07/2017	5	11	Semin. Arbor.	09/07/2017	09/07/2032	09/07/2027	Scaduto	Area boscata
09/07/2017	5	14	Seminativo, Pascolo	09/07/2017	09/07/2032	09/07/2027	Scaduto	Area boscata
09/07/2017	5	27	Semin. Arbor.	09/07/2017	09/07/2032	09/07/2027	Scaduto	Area boscata
09/07/2017	5	39	Pascolo	09/07/2017	09/07/2032	09/07/2027	Scaduto	Area boscata

Città di Bivona (AG) - Elenco particelle vincolate - Anno 2017								
Data Incendio	Foglio	Particella	Destinazione	Imposizione Vincolo Art. 10 L. 335/2000	Scadenza vincolo di 15 anni	Scadenza vincolo di 10 anni	Scadenza vincolo di 5 anni	Motivazione vincolo
09/07/2017	5	42	Pascolo, Seminativo	09/07/2017	09/07/2032	09/07/2027	Scaduto	Area boscata
09/07/2017	5	56	Seminativo, Semin. Arbor.	09/07/2017	09/07/2032	09/07/2027	Scaduto	Area boscata
09/07/2017	5	57	Pascolo	09/07/2017	09/07/2032	09/07/2027	Scaduto	Area boscata
09/07/2017	5	70	Seminativo	09/07/2017	09/07/2032	09/07/2027	Scaduto	Area boscata
09/07/2017	5	72	Seminativo	09/07/2017	09/07/2032	09/07/2027	Scaduto	Area boscata
09/07/2017	5	73	Semin. Arbor., Pascolo Arb.	09/07/2017	09/07/2032	09/07/2027	Scaduto	Area boscata
09/07/2017	5	76	Semin. Arbor.	09/07/2017	09/07/2032	09/07/2027	Scaduto	Area boscata
09/07/2017	5	81	Semin. Arbor., Pascolo Arb.	09/07/2017	09/07/2032	09/07/2027	Scaduto	Area boscata
09/07/2017	5	85	Semin. Arbor.	09/07/2017	09/07/2032	09/07/2027	Scaduto	Area boscata
09/07/2017	5	89	Semin. Arbor.	09/07/2017	09/07/2032	09/07/2027	Scaduto	Area boscata
09/07/2017	5	90	Seminativo, Pascolo Arb.	09/07/2017	09/07/2032	09/07/2027	Scaduto	Area boscata
09/07/2017	5	108	Seminativo, Pascolo	09/07/2017	09/07/2032	09/07/2027	Scaduto	Pascolo
09/07/2017	5	109	Seminativo, Pascolo	09/07/2017	09/07/2032	09/07/2027	Scaduto	Pascolo
09/07/2017	9	17	Pascolo	09/07/2017	09/07/2032	09/07/2027	Scaduto	Pascolo
09/07/2017	9	178	Pascolo	09/07/2017	09/07/2032	09/07/2027	Scaduto	Pascolo
09/07/2017	10	32	Pascolo	09/07/2017	09/07/2032	09/07/2027	Scaduto	Pascolo
09/07/2017	10	46	Pascolo	09/07/2017	09/07/2032	09/07/2027	Scaduto	Pascolo
09/07/2017	10	47	Pascolo	09/07/2017	09/07/2032	09/07/2027	Scaduto	Pascolo
09/07/2017	10	48	Seminativo, Pascolo Arb.	09/07/2017	09/07/2032	09/07/2027	Scaduto	Pascolo
09/07/2017	10	50	Seminativo, Pascolo Arb.	09/07/2017	09/07/2032	09/07/2027	Scaduto	Pascolo
09/07/2017	10	52	Pascolo	09/07/2017	09/07/2032	09/07/2027	Scaduto	Pascolo
09/07/2017	10	57	Pascolo	09/07/2017	09/07/2032	09/07/2027	Scaduto	Pascolo
09/07/2017	10	58	Pascolo	09/07/2017	09/07/2032	09/07/2027	Scaduto	Pascolo
09/07/2017	10	59	Pascolo	09/07/2017	09/07/2032	09/07/2027	Scaduto	Pascolo
09/07/2017	10	62	Pascolo	09/07/2017	09/07/2032	09/07/2027	Scaduto	Pascolo
09/07/2017	10	63	Seminativo, Pascolo	09/07/2017	09/07/2032	09/07/2027	Scaduto	Pascolo
09/07/2017	10	69	Pascolo	09/07/2017	09/07/2032	09/07/2027	Scaduto	Pascolo
09/07/2017	10	73	Pascolo	09/07/2017	09/07/2032	09/07/2027	Scaduto	Pascolo
09/07/2017	10	74	Pascolo	09/07/2017	09/07/2032	09/07/2027	Scaduto	Pascolo
09/07/2017	10	75	Pascolo, Pascolo Arb.	09/07/2017	09/07/2032	09/07/2027	Scaduto	Pascolo
09/07/2017	10	76	Pascolo, Seminativo	09/07/2017	09/07/2032	09/07/2027	Scaduto	Area boscata
09/07/2017	10	86	Pascolo	09/07/2017	09/07/2032	09/07/2027	Scaduto	Pascolo
09/07/2017	10	87	Pascolo	09/07/2017	09/07/2032	09/07/2027	Scaduto	Pascolo
09/07/2017	10	88	Pascolo	09/07/2017	09/07/2032	09/07/2027	Scaduto	Pascolo
09/07/2017	10	93	Seminativo, Uliveto, Pascolo	09/07/2017	09/07/2032	09/07/2027	Scaduto	Pascolo
09/07/2017	10	95	Pascolo	09/07/2017	09/07/2032	09/07/2027	Scaduto	Pascolo
09/07/2017	10	105	Frutteto	09/07/2017	09/07/2032	09/07/2027	Scaduto	Area boscata
09/07/2017	10	106	Pascolo	09/07/2017	09/07/2032	09/07/2027	Scaduto	Pascolo
09/07/2017	10	107	Seminativo, Pascolo, Frutteto	09/07/2017	09/07/2032	09/07/2027	Scaduto	Pascolo

Città di Bivona (AG) - Elenco particelle vincolate - Anno 2017								
Data Incendio	Foglio	Particella	Destinazione	Imposizione Vincolo Art. 10 L. 335/2000	Scadenza vincolo di 15 anni	Scadenza vincolo di 10 anni	Scadenza vincolo di 5 anni	Motivazione vincolo
09/07/2017	11	2	Pascolo	09/07/2017	09/07/2032	09/07/2027	Scaduto	Area boscata
09/07/2017	11	3	Pascolo	09/07/2017	09/07/2032	09/07/2027	Scaduto	Pascolo
09/07/2017	11	6	Seminativo	09/07/2017	09/07/2032	09/07/2027	Scaduto	Area boscata
09/07/2017	11	327	Pascolo	09/07/2017	09/07/2032	09/07/2027	Scaduto	Pascolo
09/07/2017	16	12	Seminativo, Pascolo	09/07/2017	09/07/2032	09/07/2027	Scaduto	Pascolo
09/07/2017	16	13	Seminativo, Pascolo	09/07/2017	09/07/2032	09/07/2027	Scaduto	Pascolo
09/07/2017	16	14	Uliveto, Pascolo Arb.	09/07/2017	09/07/2032	09/07/2027	Scaduto	Pascolo
09/07/2017	16	36	Seminativo, Pascolo	09/07/2017	09/07/2032	09/07/2027	Scaduto	Pascolo
09/07/2017	16	50	Pascolo	09/07/2017	09/07/2032	09/07/2027	Scaduto	Pascolo
09/07/2017	16	51	Pascolo	09/07/2017	09/07/2032	09/07/2027	Scaduto	Pascolo
09/07/2017	16	75	Semin. Arbor., Pascolo Arb.	09/07/2017	09/07/2032	09/07/2027	Scaduto	Pascolo
09/07/2017	16	86	Pascolo	09/07/2017	09/07/2032	09/07/2027	Scaduto	Pascolo
09/07/2017	16	164	Seminativo, Uliveto, Pascolo	09/07/2017	09/07/2032	09/07/2027	Scaduto	Pascolo
09/07/2017	16	207	Pascolo	09/07/2017	09/07/2032	09/07/2027	Scaduto	Pascolo
09/07/2017	16	223	Uliveto, Pascolo Arb.	09/07/2017	09/07/2032	09/07/2027	Scaduto	Pascolo
09/07/2017	16	226	Pascolo	09/07/2017	09/07/2032	09/07/2027	Scaduto	Pascolo
09/07/2017	16	245	Seminativo, Pascolo Arb.	09/07/2017	09/07/2032	09/07/2027	Scaduto	Pascolo
09/07/2017	16	252	Seminativo, Uliveto, Pascolo	09/07/2017	09/07/2032	09/07/2027	Scaduto	Pascolo
09/07/2017	16	351	Pascolo, Uliveto	09/07/2017	09/07/2032	09/07/2027	Scaduto	Pascolo
09/07/2017	17	8	Pascolo	09/07/2017	09/07/2032	09/07/2027	Scaduto	Pascolo
09/07/2017	17	130	Seminativo, Uliveto, Pascolo	09/07/2017	09/07/2032	09/07/2027	Scaduto	Pascolo
09/07/2017	17	680	Seminativo, Pascolo Arb.	09/07/2017	09/07/2032	09/07/2027	Scaduto	Pascolo
14/07/2017	33	21	Semin. Arbor.	14/07/2017	14/07/2032	14/07/2027	Scaduto	Area boscata
14/07/2017	33	57	Seminativo	14/07/2017	14/07/2032	14/07/2027	Scaduto	Area boscata
14/07/2017	33	65	Vigneto	14/07/2017	14/07/2032	14/07/2027	Scaduto	Area boscata
14/07/2017	33	66	Seminativo	14/07/2017	14/07/2032	14/07/2027	Scaduto	Area boscata
14/07/2017	33	192	Semin. Arbor.	14/07/2017	14/07/2032	14/07/2027	Scaduto	Area boscata
27/07/2017	12	87	Pascolo	27/07/2017	27/07/2032	27/07/2027	Scaduto	Area boscata
27/07/2017	12	92	Semin. Arbor., Uliveto	27/07/2017	27/07/2032	27/07/2027	Scaduto	Area boscata
06/08/2017	5	70	Seminativo	06/08/2017	06/08/2032	06/08/2027	Scaduto	Area boscata
06/08/2017	9	287	Uliveto, Pascolo	06/08/2017	06/08/2032	06/08/2027	Scaduto	Pascolo
27/08/2017	37	1	Semin. Arbor.	27/08/2017	27/08/2032	27/08/2027	Scaduto	Area boscata
27/08/2017	37	3	Pascolo	27/08/2017	27/08/2032	27/08/2027	Scaduto	Pascolo
27/08/2017	37	12	Seminativo, Pascolo	27/08/2017	27/08/2032	27/08/2027	Scaduto	Pascolo
27/08/2017	37	13	Seminativo, Pascolo	27/08/2017	27/08/2032	27/08/2027	Scaduto	Pascolo

Città di Bivona (AG) - Elenco particelle vincolate - Anno 2017								
Data Incendio	Foglio	Particella	Destinazione	Imposizione Vincolo Art. 10 L. 335/2000	Scadenza vincolo di 15 anni	Scadenza vincolo di 10 anni	Scadenza vincolo di 5 anni	Motivazione vincolo
27/08/2017	37	15	Seminativo, Pascolo	27/08/2017	27/08/2032	27/08/2027	Scaduto	Pascolo
27/08/2017	37	18	Seminativo, Pascolo Arb.	27/08/2017	27/08/2032	27/08/2027	Scaduto	Pascolo
27/08/2017	37	20	Pascolo	27/08/2017	27/08/2032	27/08/2027	Scaduto	Pascolo
27/08/2017	37	21	Seminativo, Pascolo Arb.	27/08/2017	27/08/2032	27/08/2027	Scaduto	Pascolo
27/08/2017	37	22	Seminativo, Pascolo	27/08/2017	27/08/2032	27/08/2027	Scaduto	Pascolo
27/08/2017	37	23	Seminativo, Pascolo	27/08/2017	27/08/2032	27/08/2027	Scaduto	Pascolo
27/08/2017	37	24	Seminativo, Pascolo	27/08/2017	27/08/2032	27/08/2027	Scaduto	Pascolo
27/08/2017	37	26	Uliveto, Pascolo Arb., Pascolo	27/08/2017	27/08/2032	27/08/2027	Scaduto	Pascolo
27/08/2017	37	79	Uliveto, Pascolo	27/08/2017	27/08/2032	27/08/2027	Scaduto	Pascolo
27/08/2017	37	80	Uliveto, Pascolo	27/08/2017	27/08/2032	27/08/2027	Scaduto	Pascolo
27/08/2017	37	81	Pascolo	27/08/2017	27/08/2032	27/08/2027	Scaduto	Pascolo
27/08/2017	37	82	Pascolo	27/08/2017	27/08/2032	27/08/2027	Scaduto	Pascolo
27/08/2017	37	84	Pascolo	27/08/2017	27/08/2032	27/08/2027	Scaduto	Pascolo
27/08/2017	37	85	Pascolo, Pascolo Arb.	27/08/2017	27/08/2032	27/08/2027	Scaduto	Pascolo
27/08/2017	37	86	Pascolo	27/08/2017	27/08/2032	27/08/2027	Scaduto	Pascolo
27/08/2017	37	116	Seminativo, Pascolo	27/08/2017	27/08/2032	27/08/2027	Scaduto	Pascolo
27/08/2017	37	123	Pascolo, Pascolo Arb.	27/08/2017	27/08/2032	27/08/2027	Scaduto	Pascolo
27/08/2017	37	124	Pascolo	27/08/2017	27/08/2032	27/08/2027	Scaduto	Pascolo
27/08/2017	37	141	Seminativo	27/08/2017	27/08/2032	27/08/2027	Scaduto	Area boscata
27/08/2017	37	142	Seminativo, Pascolo	27/08/2017	27/08/2032	27/08/2027	Scaduto	Pascolo
27/08/2017	39	2	Uliveto, Seminativo	27/08/2017	27/08/2032	27/08/2027	Scaduto	Area boscata
27/08/2017	39	3	Uliveto, Mandorleto	27/08/2017	27/08/2032	27/08/2027	Scaduto	Area boscata
27/08/2017	39	5	Uliveto, Seminativo	27/08/2017	27/08/2032	27/08/2027	Scaduto	Area boscata
27/08/2017	39	6	Uliveto, Mandorleto	27/08/2017	27/08/2032	27/08/2027	Scaduto	Area boscata
27/08/2017	39	12	Pascolo	27/08/2017	27/08/2032	27/08/2027	Scaduto	Pascolo
27/08/2017	39	16	Seminativo, Uliveto, Pascolo Arb.	27/08/2017	27/08/2032	27/08/2027	Scaduto	Pascolo
27/08/2017	39	23	Seminativo, Uliveto, Pascolo Arb.	27/08/2017	27/08/2032	27/08/2027	Scaduto	Pascolo
27/08/2017	39	24	Seminativo, Pascolo Arb.	27/08/2017	27/08/2032	27/08/2027	Scaduto	Pascolo
27/08/2017	39	26	Pascolo	27/08/2017	27/08/2032	27/08/2027	Scaduto	Pascolo
27/08/2017	39	30	Seminativo, Pascolo Arb.	27/08/2017	27/08/2032	27/08/2027	Scaduto	Pascolo
29/08/2017	44	5	Seminativo, Pascolo	29/08/2017	29/08/2032	29/08/2027	Scaduto	Pascolo
29/08/2017	44	7	Seminativo, Pascolo Arb.	29/08/2017	29/08/2032	29/08/2027	Scaduto	Pascolo
29/08/2017	44	14	Seminativo, Pascolo Arb.	29/08/2017	29/08/2032	29/08/2027	Scaduto	Pascolo
29/08/2017	44	18	Pascolo, Pascolo Arb.	29/08/2017	29/08/2032	29/08/2027	Scaduto	Pascolo

Città di Bivona (AG) - Elenco particelle vincolate - Anno 2017								
Data Incendio	Foglio	Particella	Destinazione	Imposizione Vincolo Art. 10 L. 335/2000	Scadenza vincolo di 15 anni	Scadenza vincolo di 10 anni	Scadenza vincolo di 5 anni	Motivazione vincolo
29/08/2017	44	19	Seminativo, Pascolo Arb.	29/08/2017	29/08/2032	29/08/2027	Scaduto	Pascolo
29/08/2017	44	20	Seminativo, Pascolo Arb.	29/08/2017	29/08/2032	29/08/2027	Scaduto	Pascolo
29/08/2017	44	52	Pascolo	29/08/2017	29/08/2032	29/08/2027	Scaduto	Pascolo
29/08/2017	44	55	Seminativo, Pascolo	29/08/2017	29/08/2032	29/08/2027	Scaduto	Pascolo
29/08/2017	45	2	Seminativo, Pascolo Arb.	29/08/2017	29/08/2032	29/08/2027	Scaduto	Pascolo
29/08/2017	45	3	Seminativo, Pascolo, Pascolo Arb.	29/08/2017	29/08/2032	29/08/2027	Scaduto	Pascolo
29/08/2017	45	87	Seminativo, Pascolo	29/08/2017	29/08/2032	29/08/2027	Scaduto	Pascolo
29/08/2017	47	5	Pascolo, Seminativo	29/08/2017	29/08/2032	29/08/2027	Scaduto	Pascolo
29/08/2017	47	6	Pascolo, Seminativo	29/08/2017	29/08/2032	29/08/2027	Scaduto	Pascolo
29/08/2017	47	33	Seminativo, Pascolo	29/08/2017	29/08/2032	29/08/2027	Scaduto	Pascolo
29/08/2017	48	1	Seminativo, Pascolo, Pascolo Arb.	29/08/2017	29/08/2032	29/08/2027	Scaduto	Pascolo
29/08/2017	48	3	Seminativo, Pascolo	29/08/2017	29/08/2032	29/08/2027	Scaduto	Pascolo
29/08/2017	48	5	Pascolo, Seminativo	29/08/2017	29/08/2032	29/08/2027	Scaduto	Pascolo
29/08/2017	48	16	Seminativo, Pascolo	29/08/2017	29/08/2032	29/08/2027	Scaduto	Pascolo
29/08/2017	48	21	Seminativo, Pascolo Arb.	29/08/2017	29/08/2032	29/08/2027	Scaduto	Pascolo
29/08/2017	48	26	Seminativo, Pascolo, Pascolo Arb.	29/08/2017	29/08/2032	29/08/2027	Scaduto	Pascolo
29/08/2017	48	27	Seminativo, Pascolo	29/08/2017	29/08/2032	29/08/2027	Scaduto	Pascolo
29/08/2017	48	28	Seminativo, Pascolo	29/08/2017	29/08/2032	29/08/2027	Scaduto	Pascolo
29/08/2017	48	31	Seminativo, Pascolo	29/08/2017	29/08/2032	29/08/2027	Scaduto	Pascolo
29/08/2017	48	37	Seminativo, Pascolo Arb.	29/08/2017	29/08/2032	29/08/2027	Scaduto	Pascolo
29/08/2017	48	41	Seminativo, Pascolo Arb.	29/08/2017	29/08/2032	29/08/2027	Scaduto	Pascolo
29/08/2017	48	42	Pascolo, Seminativo	29/08/2017	29/08/2032	29/08/2027	Scaduto	Pascolo
29/08/2017	48	43	Seminativo, Pascolo	29/08/2017	29/08/2032	29/08/2027	Scaduto	Pascolo
29/08/2017	57	77	Seminativo, Pascolo Arb.	29/08/2017	29/08/2032	29/08/2027	Scaduto	Pascolo
29/08/2017	58	9	Seminativo, Pascolo	29/08/2017	29/08/2032	29/08/2027	Scaduto	Pascolo
16/09/2017	45	51	Seminativo, Uliveto, Vigneto, Pascolo	16/09/2017	16/09/2032	16/09/2027	Scaduto	Pascolo
16/09/2017	45	76	Seminativo, Pascolo	16/09/2017	16/09/2032	16/09/2027	Scaduto	Pascolo
16/09/2017	26	124	Seminativo, Pascolo	16/09/2017	16/09/2032	16/09/2027	Scaduto	Pascolo

**Città di Bivona (AG) - Elenco particelle vincolate - Anno 2017**

<b>Data Incendio</b>	<b>Foglio</b>	<b>Particella</b>	<b>Destinazione</b>	<b>Imposizione Vincolo Art. 10 L. 335/2000</b>	<b>Scadenza vincolo di 15 anni</b>	<b>Scadenza vincolo di 10 anni</b>	<b>Scadenza vincolo di 5 anni</b>	<b>Motivazione vincolo</b>
16/09/2017	33	1	Seminativo, Uliveto, Pascolo	16/09/2017	16/09/2032	16/09/2027	Scaduto	Pascolo
16/09/2017	33	2	Pascolo	16/09/2017	16/09/2032	16/09/2027	Scaduto	Pascolo
16/09/2017	70	2	Pascolo, Seminativo	16/09/2017	16/09/2032	16/09/2027	Scaduto	Area boscata
16/09/2017	70	6	Seminativo	16/09/2017	16/09/2032	16/09/2027	Scaduto	Area boscata
16/09/2017	70	19	Pascolo	16/09/2017	16/09/2032	16/09/2027	Scaduto	Pascolo
16/09/2017	70	33	Seminativo	16/09/2017	16/09/2032	16/09/2027	Scaduto	Area boscata
16/09/2017	71	40	Pascolo	16/09/2017	16/09/2032	16/09/2027	Scaduto	Pascolo
16/09/2017	71	49	Pascolo	16/09/2017	16/09/2032	16/09/2027	Scaduto	Area boscata
16/09/2017	71	50	Pascolo	16/09/2017	16/09/2032	16/09/2027	Scaduto	Pascolo
23/09/2017	68	17	Seminativo	23/09/2017	23/09/2032	23/09/2027	Scaduto	Area boscata
23/09/2017	68	43	Seminativo	23/09/2017	23/09/2032	23/09/2027	Scaduto	Area boscata
07/10/2017	40	105	Uliveto, Mandorleto, Seminativo	07/10/2017	07/10/2032	07/10/2027	Scaduto	Area boscata

Città di Bivona (AG) - Elenco particelle vincolate - Anno 2018								
Data Incendio	Foglio	Particella	Destinazione	Imposizione Vincolo Art. 10 L. 335/2000	Scadenza vincolo di 15 anni	Scadenza vincolo di 10 anni	Scadenza vincolo di 5 anni	Motivazione vincolo
16/06/2018	25	178	Pascolo	16/06/2018	16/06/2033	16/06/2028	Scaduto	Pascolo
16/06/2018	25	183	Pascolo	16/06/2018	16/06/2033	16/06/2028	Scaduto	Pascolo
07/07/2018	62	47	Pascolo	07/07/2018	07/07/2033	07/07/2028	Scaduto	Pascolo
07/07/2018	62	48	Pascolo	07/07/2018	07/07/2033	07/07/2028	Scaduto	Pascolo
07/07/2018	62	89	Seminativo, Pascolo	07/07/2018	07/07/2033	07/07/2028	Scaduto	Pascolo
07/07/2018	62	130	Seminativo, Pascolo	07/07/2018	07/07/2033	07/07/2028	Scaduto	Pascolo
07/07/2018	62	171	Pascolo	07/07/2018	07/07/2033	07/07/2028	Scaduto	Pascolo
07/07/2018	62	193	Uliveto, Pascolo	07/07/2018	07/07/2033	07/07/2028	Scaduto	Pascolo
07/07/2018	62	194	Pascolo	07/07/2018	07/07/2033	07/07/2028	Scaduto	Pascolo
07/07/2018	62	197	Pascolo	07/07/2018	07/07/2033	07/07/2028	Scaduto	Pascolo
07/07/2018	62	198	Pascolo	07/07/2018	07/07/2033	07/07/2028	Scaduto	Pascolo
07/07/2018	62	222	Pascolo	07/07/2018	07/07/2033	07/07/2028	Scaduto	Pascolo
07/07/2018	62	268	Pascolo	07/07/2018	07/07/2033	07/07/2028	Scaduto	Pascolo
07/07/2018	63	4	Pascolo	07/07/2018	07/07/2033	07/07/2028	Scaduto	Pascolo
07/07/2018	65	8	Seminativo, Pascolo Arb.	07/07/2018	07/07/2033	07/07/2028	Scaduto	Pascolo
07/07/2018	65	9	Pascolo	07/07/2018	07/07/2033	07/07/2028	Scaduto	Pascolo
07/07/2018	65	10	Pascolo, Seminativo	07/07/2018	07/07/2033	07/07/2028	Scaduto	Pascolo
07/07/2018	65	11	Seminativo, Pascolo, Pascolo Arb.	07/07/2018	07/07/2033	07/07/2028	Scaduto	Pascolo
07/07/2018	65	12	Pascolo Arb.	07/07/2018	07/07/2033	07/07/2028	Scaduto	Pascolo
07/07/2018	65	13	Pascolo Arb.	07/07/2018	07/07/2033	07/07/2028	Scaduto	Pascolo
07/07/2018	65	14	Pascolo, Seminativo	07/07/2018	07/07/2033	07/07/2028	Scaduto	Pascolo
07/07/2018	65	15	Pascolo Arb.	07/07/2018	07/07/2033	07/07/2028	Scaduto	Pascolo
07/07/2018	65	16	Pascolo Arb.	07/07/2018	07/07/2033	07/07/2028	Scaduto	Pascolo
07/07/2018	65	17	Pascolo, Seminativo	07/07/2018	07/07/2033	07/07/2028	Scaduto	Pascolo
07/07/2018	65	18	Pascolo	07/07/2018	07/07/2033	07/07/2028	Scaduto	Pascolo
07/07/2018	65	19	Pascolo	07/07/2018	07/07/2033	07/07/2028	Scaduto	Pascolo
07/07/2018	65	20	Pascolo	07/07/2018	07/07/2033	07/07/2028	Scaduto	Pascolo
07/07/2018	65	23	Pascolo	07/07/2018	07/07/2033	07/07/2028	Scaduto	Pascolo
07/07/2018	65	24	Pascolo Arb.	07/07/2018	07/07/2033	07/07/2028	Scaduto	Pascolo
07/07/2018	65	26	Pascolo	07/07/2018	07/07/2033	07/07/2028	Scaduto	Pascolo
07/07/2018	65	27	Pascolo	07/07/2018	07/07/2033	07/07/2028	Scaduto	Pascolo
07/07/2018	65	29	Pascolo	07/07/2018	07/07/2033	07/07/2028	Scaduto	Pascolo
07/07/2018	65	33	Pascolo	07/07/2018	07/07/2033	07/07/2028	Scaduto	Pascolo
07/07/2018	65	34	Pascolo	07/07/2018	07/07/2033	07/07/2028	Scaduto	Pascolo
07/07/2018	65	37	Pascolo	07/07/2018	07/07/2033	07/07/2028	Scaduto	Pascolo
07/07/2018	65	38	Pascolo	07/07/2018	07/07/2033	07/07/2028	Scaduto	Pascolo
07/07/2018	65	40	Pascolo	07/07/2018	07/07/2033	07/07/2028	Scaduto	Pascolo
07/07/2018	65	42	Pascolo	07/07/2018	07/07/2033	07/07/2028	Scaduto	Pascolo
07/07/2018	65	43	Pascolo	07/07/2018	07/07/2033	07/07/2028	Scaduto	Pascolo
07/07/2018	65	44	Pascolo	07/07/2018	07/07/2033	07/07/2028	Scaduto	Pascolo
07/07/2018	65	45	Pascolo	07/07/2018	07/07/2033	07/07/2028	Scaduto	Pascolo
07/07/2018	65	46	Pascolo	07/07/2018	07/07/2033	07/07/2028	Scaduto	Pascolo
07/07/2018	65	47	Pascolo	07/07/2018	07/07/2033	07/07/2028	Scaduto	Pascolo
07/07/2018	65	48	Pascolo Arb., Seminativo	07/07/2018	07/07/2033	07/07/2028	Scaduto	Pascolo
07/07/2018	65	49	Pascolo	07/07/2018	07/07/2033	07/07/2028	Scaduto	Pascolo
07/07/2018	65	50	Pascolo, Pascolo Arb.	07/07/2018	07/07/2033	07/07/2028	Scaduto	Pascolo
07/07/2018	65	52	Pascolo	07/07/2018	07/07/2033	07/07/2028	Scaduto	Pascolo
07/07/2018	65	57	Pascolo	07/07/2018	07/07/2033	07/07/2028	Scaduto	Pascolo

Città di Bivona (AG) - Elenco particelle vincolate - Anno 2018								
Data Incendio	Foglio	Particella	Destinazione	Imposizione Vincolo Art. 10 L. 335/2000	Scadenza vincolo di 15 anni	Scadenza vincolo di 10 anni	Scadenza vincolo di 5 anni	Motivazione vincolo
07/07/2018	65	58	Pascolo	07/07/2018	07/07/2033	07/07/2028	Scaduto	Pascolo
07/07/2018	65	59	Seminativo, Pascolo Arb.	07/07/2018	07/07/2033	07/07/2028	Scaduto	Pascolo
07/07/2018	65	60	Pascolo	07/07/2018	07/07/2033	07/07/2028	Scaduto	Pascolo
07/07/2018	65	61	Pascolo Arb.	07/07/2018	07/07/2033	07/07/2028	Scaduto	Pascolo
07/07/2018	65	62	Pascolo Arb.	07/07/2018	07/07/2033	07/07/2028	Scaduto	Pascolo
07/07/2018	65	63	Pascolo	07/07/2018	07/07/2033	07/07/2028	Scaduto	Pascolo
07/07/2018	65	64	Seminativo, Pascolo	07/07/2018	07/07/2033	07/07/2028	Scaduto	Pascolo
07/07/2018	65	66	Pascolo	07/07/2018	07/07/2033	07/07/2028	Scaduto	Pascolo
07/07/2018	65	67	Pascolo	07/07/2018	07/07/2033	07/07/2028	Scaduto	Pascolo
07/07/2018	65	69	Pascolo	07/07/2018	07/07/2033	07/07/2028	Scaduto	Pascolo
07/07/2018	65	70	Pascolo, Seminativo	07/07/2018	07/07/2033	07/07/2028	Scaduto	Pascolo
07/07/2018	65	71	Pascolo	07/07/2018	07/07/2033	07/07/2028	Scaduto	Pascolo
07/07/2018	65	73	Pascolo, Seminativo	07/07/2018	07/07/2033	07/07/2028	Scaduto	Pascolo
07/07/2018	65	74	Pascolo	07/07/2018	07/07/2033	07/07/2028	Scaduto	Pascolo
07/07/2018	65	77	Pascolo	07/07/2018	07/07/2033	07/07/2028	Scaduto	Pascolo
07/07/2018	65	80	Seminativo, Pascolo	07/07/2018	07/07/2033	07/07/2028	Scaduto	Pascolo
07/07/2018	65	81	Pascolo	07/07/2018	07/07/2033	07/07/2028	Scaduto	Pascolo
07/07/2018	66	5	Pascolo Arb.	07/07/2018	07/07/2033	07/07/2028	Scaduto	Pascolo
07/07/2018	66	23	Pascolo	07/07/2018	07/07/2033	07/07/2028	Scaduto	Pascolo
07/07/2018	66	27	Pascolo	07/07/2018	07/07/2033	07/07/2028	Scaduto	Pascolo
07/07/2018	66	28	Pascolo	07/07/2018	07/07/2033	07/07/2028	Scaduto	Pascolo
07/07/2018	68	1	Seminativo, Pascolo	07/07/2018	07/07/2033	07/07/2028	Scaduto	Pascolo
07/07/2018	68	3	Seminativo, Pascolo	07/07/2018	07/07/2033	07/07/2028	Scaduto	Pascolo
07/07/2018	68	5	Seminativo	07/07/2018	07/07/2033	07/07/2028	Scaduto	Area boscata
07/07/2018	68	6	Pascolo	07/07/2018	07/07/2033	07/07/2028	Scaduto	Pascolo
07/07/2018	68	7	Pascolo	07/07/2018	07/07/2033	07/07/2028	Scaduto	Pascolo
07/07/2018	68	8	Pascolo	07/07/2018	07/07/2033	07/07/2028	Scaduto	Pascolo
07/07/2018	68	9	Seminativo, Pascolo	07/07/2018	07/07/2033	07/07/2028	Scaduto	Pascolo
07/07/2018	68	11	Uliveto, Pascolo	07/07/2018	07/07/2033	07/07/2028	Scaduto	Area boscata
07/07/2018	68	12	Seminativo	07/07/2018	07/07/2033	07/07/2028	Scaduto	Area boscata
07/07/2018	68	13	Seminativo, Uliveto, Pascolo	07/07/2018	07/07/2033	07/07/2028	Scaduto	Area boscata
07/07/2018	68	16	Seminativo	07/07/2018	07/07/2033	07/07/2028	Scaduto	Area boscata
07/07/2018	68	17	Seminativo	07/07/2018	07/07/2033	07/07/2028	Scaduto	Area boscata
07/07/2018	68	19	Pascolo	07/07/2018	07/07/2033	07/07/2028	Scaduto	Pascolo
07/07/2018	68	20	Seminativo	07/07/2018	07/07/2033	07/07/2028	Scaduto	Area boscata
07/07/2018	68	21	Fabb. Diruto	07/07/2018	07/07/2033	07/07/2028	Scaduto	Area boscata
07/07/2018	68	25	Seminativo	07/07/2018	07/07/2033	07/07/2028	Scaduto	Area boscata
07/07/2018	68	33	Seminativo	07/07/2018	07/07/2033	07/07/2028	Scaduto	Area boscata
07/07/2018	68	36	Seminativo, Pascolo	07/07/2018	07/07/2033	07/07/2028	Scaduto	Pascolo



Città di Bivona (AG) - Elenco particelle vincolate - Anno 2018								
Data Incendio	Foglio	Particella	Destinazione	Imposizione Vincolo Art. 10 L. 335/2000	Scadenza vincolo di 15 anni	Scadenza vincolo di 10 anni	Scadenza vincolo di 5 anni	Motivazione vincolo
07/07/2018	68	37	Pascolo Arb., Seminativo	07/07/2018	07/07/2033	07/07/2028	Scaduto	Pascolo
07/07/2018	68	38	Seminativo	07/07/2018	07/07/2033	07/07/2028	Scaduto	Area boscata
07/07/2018	68	39	Seminativo	07/07/2018	07/07/2033	07/07/2028	Scaduto	Area boscata
07/07/2018	68	40	Pascolo	07/07/2018	07/07/2033	07/07/2028	Scaduto	Pascolo
07/07/2018	68	41	Pascolo	07/07/2018	07/07/2033	07/07/2028	Scaduto	Pascolo
07/07/2018	68	43	Seminativo	07/07/2018	07/07/2033	07/07/2028	Scaduto	Area boscata
07/07/2018	68	44	Seminativo	07/07/2018	07/07/2033	07/07/2028	Scaduto	Area boscata
07/07/2018	68	45	Seminativo	07/07/2018	07/07/2033	07/07/2028	Scaduto	Area boscata
07/07/2018	68	46	Pascolo, Seminativo	07/07/2018	07/07/2033	07/07/2028	Scaduto	Pascolo
07/07/2018	71	4	Pascolo	07/07/2018	07/07/2033	07/07/2028	Scaduto	Pascolo
07/07/2018	71	10	Pascolo, Incolt. Ster.	07/07/2018	07/07/2033	07/07/2028	Scaduto	Pascolo
07/07/2018	71	11	Pascolo, Seminativo	07/07/2018	07/07/2033	07/07/2028	Scaduto	Area boscata
07/07/2018	71	14	Pascolo	07/07/2018	07/07/2033	07/07/2028	Scaduto	Pascolo
07/07/2018	71	21	Pascolo, Seminativo	07/07/2018	07/07/2033	07/07/2028	Scaduto	Pascolo
07/07/2018	71	22	Pascolo, Seminativo	07/07/2018	07/07/2033	07/07/2028	Scaduto	Area boscata
07/07/2018	71	23	Pascolo	07/07/2018	07/07/2033	07/07/2028	Scaduto	Pascolo
07/07/2018	71	37	Seminativo	07/07/2018	07/07/2033	07/07/2028	Scaduto	Area boscata
07/07/2018	71	38	Seminativo	07/07/2018	07/07/2033	07/07/2028	Scaduto	Area boscata
07/07/2018	71	60	Pascolo	07/07/2018	07/07/2033	07/07/2028	Scaduto	Pascolo
07/07/2018	71	65	Seminativo, Uliveto, Pascolo	07/07/2018	07/07/2033	07/07/2028	Scaduto	Pascolo
25/07/2018	26	123	Pascolo	25/07/2018	25/07/2033	25/07/2028	Scaduto	Pascolo
25/07/2018	26	124	Seminativo, Pascolo	25/07/2018	25/07/2033	25/07/2028	Scaduto	Pascolo
25/07/2018	26	290	Seminativo, Pascolo	25/07/2018	25/07/2033	25/07/2028	Scaduto	Pascolo
25/07/2018	33	1	Seminativo, Uliveto, Pascolo	25/07/2018	25/07/2033	25/07/2028	Scaduto	Pascolo
25/07/2018	33	2	Pascolo	25/07/2018	25/07/2033	25/07/2028	Scaduto	Pascolo
29/07/2018	15	130	Pascolo	29/07/2018	29/07/2033	29/07/2028	Scaduto	Pascolo
29/07/2018	15	131	Seminativo, Pascolo	29/07/2018	29/07/2033	29/07/2028	Scaduto	Pascolo
27/08/2018	25	183	Pascolo	27/08/2018	27/08/2033	27/08/2028	Scaduto	Pascolo
27/08/2018	25	186	Pascolo	27/08/2018	27/08/2033	27/08/2028	Scaduto	Pascolo
05/09/2018	62	83	Uliveto, Pascolo	05/09/2018	05/09/2033	05/09/2028	Scaduto	Pascolo
05/09/2018	62	339	Uliveto, Vigneto, Pascolo	05/09/2018	05/09/2033	05/09/2028	Scaduto	Pascolo
05/09/2018	61	181	Frutteto, Pascolo	05/09/2018	05/09/2033	05/09/2028	Scaduto	Pascolo
05/09/2018	62	44	Pascolo, Seminativo	05/09/2018	05/09/2033	05/09/2028	Scaduto	Pascolo
05/09/2018	62	52	Seminativo, Pascolo	05/09/2018	05/09/2033	05/09/2028	Scaduto	Pascolo
05/09/2018	62	93	Pascolo	05/09/2018	05/09/2033	05/09/2028	Scaduto	Pascolo
05/09/2018	62	94	Uliveto, Pascolo, Seminativo	05/09/2018	05/09/2033	05/09/2028	Scaduto	Pascolo
05/09/2018	62	108	Uliveto, Pascolo	05/09/2018	05/09/2033	05/09/2028	Scaduto	Pascolo

Città di Bivona (AG) - Elenco particelle vincolate - Anno 2018								
Data Incendio	Foglio	Particella	Destinazione	Imposizione Vincolo Art. 10 L. 335/2000	Scadenza vincolo di 15 anni	Scadenza vincolo di 10 anni	Scadenza vincolo di 5 anni	Motivazione vincolo
05/09/2018	62	152	Mandorleto, Seminativo, Uliveto, Pascolo	05/09/2018	05/09/2033	05/09/2028	Scaduto	Pascolo
05/09/2018	62	176	Pascolo	05/09/2018	05/09/2033	05/09/2028	Scaduto	Pascolo
05/09/2018	62	210	Seminativo, Pascolo	05/09/2018	05/09/2033	05/09/2028	Scaduto	Pascolo
05/09/2018	62	211	Uliveto, Pascolo, Seminativo	05/09/2018	05/09/2033	05/09/2028	Scaduto	Pascolo
05/09/2018	62	213	Pascolo Arb., Seminativo	05/09/2018	05/09/2033	05/09/2028	Scaduto	Pascolo
05/09/2018	62	215	Uliveto, Pascolo Arb.	05/09/2018	05/09/2033	05/09/2028	Scaduto	Pascolo

Città di Bivona (AG) - Elenco particelle vincolate - Anno 2019								
Data Incendio	Foglio	Particella	Destinazione	Imposizione Vincolo Art. 10 L. 335/2000	Scadenza vincolo di 15 anni	Scadenza vincolo di 10 anni	Scadenza vincolo di 5 anni	Motivazione vincolo
12/08/2019	62	80	Uliveto, Pascolo Arb.	12/08/2019	12/08/2034	12/08/2029	12/08/2024	Pascolo
12/08/2019	62	83	Uliveto, Pascolo	12/08/2019	12/08/2034	12/08/2029	12/08/2024	Pascolo
12/08/2019	62	339	Uliveto, Vigneto, Pascolo	12/08/2019	12/08/2034	12/08/2029	12/08/2024	Pascolo
13/08/2019	27	193	Semin. Arbor., Pascolo	13/08/2019	13/08/2034	13/08/2029	13/08/2024	Pascolo
26/08/2019	67	5	Pascolo	26/08/2019	26/08/2034	26/08/2029	26/08/2024	Pascolo
26/08/2019	67	20	Uliveto, Pascolo Arb.	26/08/2019	26/08/2034	26/08/2029	26/08/2024	Pascolo
26/08/2019	67	21	Pascolo	26/08/2019	26/08/2034	26/08/2029	26/08/2024	Pascolo
26/08/2019	67	23	Pascolo	26/08/2019	26/08/2034	26/08/2029	26/08/2024	Pascolo
26/08/2019	67	42	Pascolo	26/08/2019	26/08/2034	26/08/2029	26/08/2024	Pascolo
26/08/2019	67	44	Pascolo	26/08/2019	26/08/2034	26/08/2029	26/08/2024	Pascolo
26/08/2019	67	45	Pascolo	26/08/2019	26/08/2034	26/08/2029	26/08/2024	Pascolo
26/08/2019	67	76	Pascolo, Pascolo Arb.	26/08/2019	26/08/2034	26/08/2029	26/08/2024	Pascolo
26/08/2019	67	77	Pascolo	26/08/2019	26/08/2034	26/08/2029	26/08/2024	Pascolo
26/08/2019	67	81	Seminativo, Pascolo	26/08/2019	26/08/2034	26/08/2029	26/08/2024	Pascolo
26/08/2019	67	109	Pascolo	26/08/2019	26/08/2034	26/08/2029	26/08/2024	Pascolo
26/08/2019	67	122	Seminativo, Pascolo Arb.	26/08/2019	26/08/2034	26/08/2029	26/08/2024	Pascolo
26/08/2019	67	123	Seminativo, Pascolo	26/08/2019	26/08/2034	26/08/2029	26/08/2024	Pascolo
26/08/2019	67	124	Seminativo, Pascolo Arb.	26/08/2019	26/08/2034	26/08/2029	26/08/2024	Pascolo
26/08/2019	67	134	Seminativo, Pascolo	26/08/2019	26/08/2034	26/08/2029	26/08/2024	Pascolo
26/08/2019	67	172	Semin. Arbor., Pascolo	26/08/2019	26/08/2034	26/08/2029	26/08/2024	Pascolo
08/09/2019	25	174	Pascolo	08/09/2019	08/09/2034	08/09/2029	08/09/2024	Pascolo
08/09/2019	25	196	Semin. Arbor., Pascolo	08/09/2019	08/09/2034	08/09/2029	08/09/2024	Pascolo
08/09/2019	25	197	Frutteto, Pascolo	08/09/2019	08/09/2034	08/09/2029	08/09/2024	Pascolo
08/09/2019	25	200	Pascolo	08/09/2019	08/09/2034	08/09/2029	08/09/2024	Pascolo
08/09/2019	25	203	Pascolo	08/09/2019	08/09/2034	08/09/2029	08/09/2024	Pascolo
08/09/2019	25	214	Pascolo	08/09/2019	08/09/2034	08/09/2029	08/09/2024	Pascolo
08/09/2019	25	234	Pascolo	08/09/2019	08/09/2034	08/09/2029	08/09/2024	Pascolo
08/09/2019	25	316	Uliveto, Pascolo	08/09/2019	08/09/2034	08/09/2029	08/09/2024	Pascolo
16/09/2019	39	201	Pascolo	16/09/2019	16/09/2034	16/09/2029	16/09/2024	Pascolo
16/09/2019	39	227	Seminativo, Pascolo	16/09/2019	16/09/2034	16/09/2029	16/09/2024	Pascolo
16/09/2019	39	242	Pascolo	16/09/2019	16/09/2034	16/09/2029	16/09/2024	Area boscata
16/09/2019	39	245	Semin. Arbor., Vigneto	16/09/2019	16/09/2034	16/09/2029	16/09/2024	Area boscata
26/09/2019	46	8	Seminativo, Uliveto	26/09/2019	26/09/2034	26/09/2029	26/09/2024	Area boscata
26/09/2019	46	12	Uliveto, Seminativo, Pascolo Arb.	26/09/2019	26/09/2034	26/09/2029	26/09/2024	Pascolo
26/09/2019	46	15	Pascolo Arb., Seminativo	26/09/2019	26/09/2034	26/09/2029	26/09/2024	Pascolo
26/09/2019	46	36	Seminativo, Uliveto, Pascolo	26/09/2019	26/09/2034	26/09/2029	26/09/2024	Pascolo
26/09/2019	46	38	Pascolo	26/09/2019	26/09/2034	26/09/2029	26/09/2024	Pascolo

Città di Bivona (AG) - Elenco particelle vincolate - Anno 2019								
Data Incendio	Foglio	Particella	Destinazione	Imposizione Vincolo Art. 10 L. 335/2000	Scadenza vincolo di 15 anni	Scadenza vincolo di 10 anni	Scadenza vincolo di 5 anni	Motivazione vincolo
26/09/2019	46	111	Semin. Irrig., Uliveto, Pascolo	26/09/2019	26/09/2034	26/09/2029	26/09/2024	Pascolo
26/09/2019	46	115	Uliveto, Pascolo	26/09/2019	26/09/2034	26/09/2029	26/09/2024	Pascolo
26/09/2019	46	127	Pascolo	26/09/2019	26/09/2034	26/09/2029	26/09/2024	Pascolo
26/09/2019	7	5	Uliveto, Pascolo	26/09/2019	26/09/2034	26/09/2029	26/09/2024	Pascolo
26/09/2019	7	6	Pascolo	26/09/2019	26/09/2034	26/09/2029	26/09/2024	Pascolo
26/09/2019	7	9	Pascolo	26/09/2019	26/09/2034	26/09/2029	26/09/2024	Pascolo
26/09/2019	7	13	Seminativo, Pascolo	26/09/2019	26/09/2034	26/09/2029	26/09/2024	Pascolo
26/09/2019	7	16	Seminativo, Pascolo	26/09/2019	26/09/2034	26/09/2029	26/09/2024	Pascolo
26/09/2019	7	47	Seminativo, Pascolo, Pascolo Arb.	26/09/2019	26/09/2034	26/09/2029	26/09/2024	Pascolo
26/09/2019	7	48	Seminativo, Pascolo	26/09/2019	26/09/2034	26/09/2029	26/09/2024	Pascolo
26/09/2019	7	50	Seminativo, Pascolo	26/09/2019	26/09/2034	26/09/2029	26/09/2024	Pascolo
26/09/2019	7	124	Seminativo, Pascolo	26/09/2019	26/09/2034	26/09/2029	26/09/2024	Pascolo
26/09/2019	7	235	Pascolo	26/09/2019	26/09/2034	26/09/2029	26/09/2024	Pascolo
26/09/2019	7	241	Seminativo, Pascolo	26/09/2019	26/09/2034	26/09/2029	26/09/2024	Pascolo
26/09/2019	7	248	Seminativo, Uliveto, Pascolo	26/09/2019	26/09/2034	26/09/2029	26/09/2024	Pascolo
26/09/2019	7	253	Pascolo	26/09/2019	26/09/2034	26/09/2029	26/09/2024	Pascolo
26/09/2019	8	93	Uliveto, Pascolo	26/09/2019	26/09/2034	26/09/2029	26/09/2024	Pascolo
26/09/2019	8	113	Seminativo, Pascolo	26/09/2019	26/09/2034	26/09/2029	26/09/2024	Pascolo

Città di Bivona (AG) - Elenco particelle vincolate - Anno 2020								
Data Incendio	Foglio	Particella	Destinazione	Imposizione Vincolo Art. 10 L. 335/2000	Scadenza vincolo di 15 anni	Scadenza vincolo di 10 anni	Scadenza vincolo di 5 anni	Motivazione vincolo
03/06/2020	6	8	Seminativo, Pascolo	03/06/2020	03/06/2035	03/06/2030	03/06/2025	Pascolo
03/06/2020	6	9	Seminativo, Uliveto	03/06/2020	03/06/2035	03/06/2030	03/06/2025	Area boscata
03/06/2020	6	51	Seminativo	03/06/2020	03/06/2035	03/06/2030	03/06/2025	Area boscata
03/06/2020	6	176	Uliveto, Pascolo	03/06/2020	03/06/2035	03/06/2030	03/06/2025	Pascolo
03/06/2020	6	177	Uliveto, Pascolo	03/06/2020	03/06/2035	03/06/2030	03/06/2025	Pascolo
05/07/2020	11	102	Uliveto	05/07/2020	05/07/2035	05/07/2030	05/07/2025	Area boscata
05/07/2020	11	103	Uliveto	05/07/2020	05/07/2035	05/07/2030	05/07/2025	Area boscata
05/07/2020	11	224	Pascolo	05/07/2020	05/07/2035	05/07/2030	05/07/2025	Area boscata
05/07/2020	11	244	Frutteto	05/07/2020	05/07/2035	05/07/2030	05/07/2025	Area boscata
07/07/2020	52	19	Mandorleto, Seminativo	07/07/2020	07/07/2035	07/07/2030	07/07/2025	Area boscata
07/07/2020	52	51	Vigneto, Uliveto, Frutteto, Mandorleto	07/07/2020	07/07/2035	07/07/2030	07/07/2025	Area boscata
07/07/2020	52	53	Pascolo	07/07/2020	07/07/2035	07/07/2030	07/07/2025	Area boscata
07/07/2020	52	54	Pascolo	07/07/2020	07/07/2035	07/07/2030	07/07/2025	Pascolo
08/08/2020	13	249	Seminativo, Uliveto	08/08/2020	08/08/2035	08/08/2030	08/08/2025	Area boscata
08/08/2020	14	88	Uliveto, Agrumeto, Pascolo, Seminativo	08/08/2020	08/08/2035	08/08/2030	08/08/2025	Area boscata
08/08/2020	14	99	Pascolo	08/08/2020	08/08/2035	08/08/2030	08/08/2025	Area boscata
08/08/2020	14	102	Seminativo, Pascolo	08/08/2020	08/08/2035	08/08/2030	08/08/2025	Area boscata
08/08/2020	14	294	Uliveto, Seminativo	08/08/2020	08/08/2035	08/08/2030	08/08/2025	Area boscata
20/08/2020	24	119	Uliveto, Pascolo	20/08/2020	20/08/2035	20/08/2030	20/08/2025	Pascolo
20/08/2020	24	122	Pascolo, Uliveto	20/08/2020	20/08/2035	20/08/2030	20/08/2025	Pascolo
20/08/2020	24	132	Seminativo, Uliveto, Pascolo	20/08/2020	20/08/2035	20/08/2030	20/08/2025	Pascolo
20/08/2020	24	141	Pascolo	20/08/2020	20/08/2035	20/08/2030	20/08/2025	Pascolo
20/08/2020	24	202	Uliveto, Pascolo	20/08/2020	20/08/2035	20/08/2030	20/08/2025	Pascolo
20/08/2020	24	216	Uliveto, Pascolo	20/08/2020	20/08/2035	20/08/2030	20/08/2025	Pascolo
20/08/2020	24	239	Uliveto, Pascolo	20/08/2020	20/08/2035	20/08/2030	20/08/2025	Pascolo
20/08/2020	24	240	Uliveto, Pascolo	20/08/2020	20/08/2035	20/08/2030	20/08/2025	Pascolo
23/08/2020	47	33	Seminativo, Pascolo	23/08/2020	23/08/2035	23/08/2030	23/08/2025	Pascolo
23/08/2020	48	16	Seminativo, Pascolo	23/08/2020	23/08/2035	23/08/2030	23/08/2025	Pascolo
23/08/2020	48	28	Seminativo, Pascolo	23/08/2020	23/08/2035	23/08/2030	23/08/2025	Pascolo
23/08/2020	48	31	Seminativo, Pascolo	23/08/2020	23/08/2035	23/08/2030	23/08/2025	Pascolo
23/08/2020	48	37	Seminativo, Pascolo Arb.	23/08/2020	23/08/2035	23/08/2030	23/08/2025	Pascolo
27/08/2020	50	30	Pascolo	27/08/2020	27/08/2035	27/08/2030	27/08/2025	Pascolo
27/08/2020	50	31	Seminativo, Pascolo	27/08/2020	27/08/2035	27/08/2030	27/08/2025	Pascolo

Città di Bivona (AG) - Elenco particelle vincolate - Anno 2020								
Data Incendio	Foglio	Particella	Destinazione	Imposizione Vincolo Art. 10 L. 335/2000	Scadenza vincolo di 15 anni	Scadenza vincolo di 10 anni	Scadenza vincolo di 5 anni	Motivazione vincolo
27/08/2020	50	32	Seminativo, Pascolo, Pascolo Arb.	27/08/2020	27/08/2035	27/08/2030	27/08/2025	Pascolo
27/08/2020	50	33	Seminativo, Vigneto, Pascolo	27/08/2020	27/08/2035	27/08/2030	27/08/2025	Pascolo
31/08/2020	33	146	Pascolo	31/08/2020	31/08/2035	31/08/2030	31/08/2025	Pascolo
31/08/2020	35	1	Seminativo	31/08/2020	31/08/2035	31/08/2030	31/08/2025	Area boscata
31/08/2020	35	144	Seminativo, Pascolo Arb.	31/08/2020	31/08/2035	31/08/2030	31/08/2025	Area boscata
31/08/2020	25	140	Pascolo	31/08/2020	31/08/2035	31/08/2030	31/08/2025	Pascolo
31/08/2020	25	214	Pascolo	31/08/2020	31/08/2035	31/08/2030	31/08/2025	Pascolo
06/09/2020	13	35	Uliveto, Seminativo	06/09/2020	06/09/2035	06/09/2030	06/09/2025	Area boscata
06/09/2020	13	206	Seminativo, Uliveto, Pascolo	06/09/2020	06/09/2035	06/09/2030	06/09/2025	Pascolo
06/09/2020	13	277	Seminativo, Uliveto, Pascolo, Pascolo Arb.	06/09/2020	06/09/2035	06/09/2030	06/09/2025	Pascolo
06/09/2020	13	4	Pascolo	06/09/2020	06/09/2035	06/09/2030	06/09/2025	Pascolo
06/09/2020	13	5	Pascolo	06/09/2020	06/09/2035	06/09/2030	06/09/2025	Pascolo
06/09/2020	13	206	Seminativo, Uliveto, Pascolo	06/09/2020	06/09/2035	06/09/2030	06/09/2025	Pascolo
10/09/2020	62	48	Pascolo	10/09/2020	10/09/2035	10/09/2030	10/09/2025	Pascolo
10/09/2020	62	171	Pascolo	10/09/2020	10/09/2035	10/09/2030	10/09/2025	Pascolo
10/09/2020	68	1	Seminativo, Pascolo	10/09/2020	10/09/2035	10/09/2030	10/09/2025	Pascolo
10/09/2020	68	3	Seminativo, Pascolo	10/09/2020	10/09/2035	10/09/2030	10/09/2025	Pascolo
10/09/2020	68	6	Pascolo	10/09/2020	10/09/2035	10/09/2030	10/09/2025	Pascolo
10/09/2020	68	7	Pascolo	10/09/2020	10/09/2035	10/09/2030	10/09/2025	Pascolo
10/09/2020	68	8	Pascolo	10/09/2020	10/09/2035	10/09/2030	10/09/2025	Pascolo
10/09/2020	68	9	Seminativo, Pascolo	10/09/2020	10/09/2035	10/09/2030	10/09/2025	Pascolo
10/09/2020	68	11	Uliveto, Pascolo	10/09/2020	10/09/2035	10/09/2030	10/09/2025	Area boscata
10/09/2020	68	16	Seminativo	10/09/2020	10/09/2035	10/09/2030	10/09/2025	Area boscata
10/09/2020	68	40	Pascolo	10/09/2020	10/09/2035	10/09/2030	10/09/2025	Pascolo
10/09/2020	68	41	Pascolo	10/09/2020	10/09/2035	10/09/2030	10/09/2025	Pascolo
17/09/2020	62	80	Uliveto, Pascolo Arb.	17/09/2020	17/09/2035	17/09/2030	17/09/2025	Pascolo
17/09/2020	62	83	Uliveto, Pascolo	17/09/2020	17/09/2035	17/09/2030	17/09/2025	Pascolo
17/09/2020	62	339	Uliveto, Vigneto, Pascolo	17/09/2020	17/09/2035	17/09/2030	17/09/2025	Pascolo
18/09/2020	57	39	Seminativo, Pascolo	18/09/2020	18/09/2035	18/09/2030	18/09/2025	Pascolo
18/09/2020	57	42	Seminativo, Vigneto, Pascolo	18/09/2020	18/09/2035	18/09/2030	18/09/2025	Pascolo
18/09/2020	57	53	Pascolo	18/09/2020	18/09/2035	18/09/2030	18/09/2025	Pascolo
26/09/2020	40	39	Seminativo, Uliveto, Pascolo	26/09/2020	26/09/2035	26/09/2030	26/09/2025	Pascolo
26/09/2020	40	42	Seminativo, Pascolo	26/09/2020	26/09/2035	26/09/2030	26/09/2025	Pascolo
26/09/2020	40	43	Seminativo, Pascolo Arb.	26/09/2020	26/09/2035	26/09/2030	26/09/2025	Pascolo
26/09/2020	40	44	Pascolo, Seminativo	26/09/2020	26/09/2035	26/09/2030	26/09/2025	Pascolo

Città di Bivona (AG) - Elenco particelle vincolate - Anno 2020								
Data Incendio	Foglio	Particella	Destinazione	Imposizione Vincolo Art. 10 L. 335/2000	Scadenza vincolo di 15 anni	Scadenza vincolo di 10 anni	Scadenza vincolo di 5 anni	Motivazione vincolo
26/09/2020	40	55	Seminativo, Pascolo Arb.	26/09/2020	26/09/2035	26/09/2030	26/09/2025	Pascolo
26/09/2020	40	146	Pascolo, Seminativo	26/09/2020	26/09/2035	26/09/2030	26/09/2025	Pascolo
26/09/2020	41	209	Seminativo, Pascolo, Pascolo Arb.	26/09/2020	26/09/2035	26/09/2030	26/09/2025	Pascolo
06/10/2020	73	8	Pascolo	06/10/2020	06/10/2035	06/10/2030	06/10/2025	Pascolo
06/10/2020	73	11	Seminativo, Pescheto, Pascolo, Frutteto	06/10/2020	06/10/2035	06/10/2030	06/10/2025	Pascolo
06/10/2020	73	63	Seminativo, Uliveto, Pascolo	06/10/2020	06/10/2035	06/10/2030	06/10/2025	Pascolo
09/10/2020	31	45	Agrumeto	09/10/2020	09/10/2035	09/10/2030	09/10/2025	Area boscata
09/10/2020	31	46	Agrumeto	09/10/2020	09/10/2035	09/10/2030	09/10/2025	Area boscata
09/10/2020	40	105	Uliveto, Mandorleto, Seminativo	09/10/2020	09/10/2035	09/10/2030	09/10/2025	Area boscata
10/10/2020	72	36	Seminativo, Pascolo	10/10/2020	10/10/2035	10/10/2030	10/10/2025	Area boscata
10/10/2020	73	58	Seminativo, Pascolo	10/10/2020	10/10/2035	10/10/2030	10/10/2025	Pascolo
14/10/2020	16	232	Pascolo	14/10/2020	14/10/2035	14/10/2030	14/10/2025	Pascolo

Città di Bivona (AG) - Elenco particelle vincolate - Anno 2021								
Data Incendio	Foglio	Particella	Destinazione	Imposizione Vincolo Art. 10 L. 335/2000	Scadenza vincolo di 15 anni	Scadenza vincolo di 10 anni	Scadenza vincolo di 5 anni	Motivazione vincolo
30/06/2021	62	79	Uliveto, Pascolo	30/06/2021	30/06/2036	30/06/2031	30/06/2026	Pascolo
30/06/2021	62	80	Uliveto, Pascolo Arb.	30/06/2021	30/06/2036	30/06/2031	30/06/2026	Pascolo
30/06/2021	62	83	Uliveto, Pascolo	30/06/2021	30/06/2036	30/06/2031	30/06/2026	Pascolo
11/07/2021	11	397	Frutt. Irrig., Pascolo	11/07/2021	11/07/2036	11/07/2031	11/07/2026	Pascolo
05/09/2021	72	34	Semin. Arbor.	05/09/2021	05/09/2036	05/09/2031	05/09/2026	Area boscata
05/09/2021	72	36	Seminativo, Pascolo	05/09/2021	05/09/2036	05/09/2031	05/09/2026	Area boscata
05/09/2021	73	24	Seminativo, Pascolo	05/09/2021	05/09/2036	05/09/2031	05/09/2026	Pascolo
05/09/2021	73	57	Pascolo	05/09/2021	05/09/2036	05/09/2031	05/09/2026	Pascolo
05/09/2021	73	58	Seminativo, Pascolo	05/09/2021	05/09/2036	05/09/2031	05/09/2026	Pascolo
23/09/2021	40	148	Seminativo, Pascolo	23/09/2021	23/09/2036	23/09/2031	23/09/2026	Pascolo
23/09/2021	40	150	Seminativo, Pascolo	23/09/2021	23/09/2036	23/09/2031	23/09/2026	Pascolo
23/09/2021	40	151	Seminativo, Pascolo	23/09/2021	23/09/2036	23/09/2031	23/09/2026	Pascolo
23/09/2021	45	3	Seminativo, Pascolo, Pascolo Arb.	23/09/2021	23/09/2036	23/09/2031	23/09/2026	Pascolo
23/09/2021	45	55	Seminativo, Pascolo Arb.	23/09/2021	23/09/2036	23/09/2031	23/09/2026	Pascolo
23/09/2021	45	65	Seminativo, Pascolo, Pascolo Arb.	23/09/2021	23/09/2036	23/09/2031	23/09/2026	Pascolo
23/09/2021	45	87	Seminativo, Pascolo	23/09/2021	23/09/2036	23/09/2031	23/09/2026	Pascolo
23/09/2021	45	89	Seminativo, Pascolo Arb.	23/09/2021	23/09/2036	23/09/2031	23/09/2026	Pascolo
23/09/2021	45	145	Seminativo, Uliveto, Vigneto, Pascolo	23/09/2021	23/09/2036	23/09/2031	23/09/2026	Pascolo
23/09/2021	45	148	Seminativo, Pascolo, Pascolo Arb.	23/09/2021	23/09/2036	23/09/2031	23/09/2026	Pascolo
23/09/2021	45	149	Seminativo, Pascolo Arb.	23/09/2021	23/09/2036	23/09/2031	23/09/2026	Pascolo



Città di Bivona (AG) - Elenco particelle vincolate - Anno 2022								
Data Incendio	Foglio	Particella	Destinazione	Imposizione Vincolo Art. 10 L. 335/2000	Scadenza vincolo di 15 anni	Scadenza vincolo di 10 anni	Scadenza vincolo di 5 anni	Motivazione vincolo
31/07/2022	33	29	Seminativo, Uliveto, Pascolo Arb.	31/07/2022	31/07/2037	31/07/2032	31/07/2027	Pascolo
31/07/2022	33	45	Vigneto	31/07/2022	31/07/2037	31/07/2032	31/07/2027	Area boscata
31/07/2022	33	46	Seminativo	31/07/2022	31/07/2037	31/07/2032	31/07/2027	Area boscata
31/07/2022	33	47	Mandorleto	31/07/2022	31/07/2037	31/07/2032	31/07/2027	Area boscata
31/07/2022	33	48	Frutteto	31/07/2022	31/07/2037	31/07/2032	31/07/2027	Area boscata
31/07/2022	33	49	Semin. Arbor.	31/07/2022	31/07/2037	31/07/2032	31/07/2027	Area boscata
31/07/2022	33	50	Mandorleto	31/07/2022	31/07/2037	31/07/2032	31/07/2027	Area boscata
31/07/2022	33	51	Uliveto	31/07/2022	31/07/2037	31/07/2032	31/07/2027	Area boscata
31/07/2022	33	52	Uliveto, Seminativo	31/07/2022	31/07/2037	31/07/2032	31/07/2027	Area boscata
31/07/2022	33	55	Seminativo	31/07/2022	31/07/2037	31/07/2032	31/07/2027	Area boscata
31/07/2022	33	56	Pascolo	31/07/2022	31/07/2037	31/07/2032	31/07/2027	Pascolo
31/07/2022	33	57	Seminativo	31/07/2022	31/07/2037	31/07/2032	31/07/2027	Area boscata
31/07/2022	33	58	Seminativo, Uliveto	31/07/2022	31/07/2037	31/07/2032	31/07/2027	Area boscata
31/07/2022	33	63	Seminativo	31/07/2022	31/07/2037	31/07/2032	31/07/2027	Area boscata
31/07/2022	33	64	Seminativo, Uliveto	31/07/2022	31/07/2037	31/07/2032	31/07/2027	Area boscata
31/07/2022	33	65	Vigneto	31/07/2022	31/07/2037	31/07/2032	31/07/2027	Area boscata
31/07/2022	33	66	Seminativo	31/07/2022	31/07/2037	31/07/2032	31/07/2027	Area boscata
31/07/2022	33	124	Mandorleto	31/07/2022	31/07/2037	31/07/2032	31/07/2027	Area boscata
31/07/2022	33	125	Mandorleto	31/07/2022	31/07/2037	31/07/2032	31/07/2027	Area boscata
31/07/2022	33	126	Seminativo	31/07/2022	31/07/2037	31/07/2032	31/07/2027	Area boscata
31/07/2022	33	127	Seminativo	31/07/2022	31/07/2037	31/07/2032	31/07/2027	Area boscata
31/07/2022	33	128	Uliveto	31/07/2022	31/07/2037	31/07/2032	31/07/2027	Area boscata
31/07/2022	33	131	Semin. Arbor.	31/07/2022	31/07/2037	31/07/2032	31/07/2027	Area boscata
31/07/2022	33	132	Uliveto, Pascolo	31/07/2022	31/07/2037	31/07/2032	31/07/2027	Pascolo
31/07/2022	33	133	Seminativo	31/07/2022	31/07/2037	31/07/2032	31/07/2027	Area boscata
31/07/2022	33	145	Seminativo	31/07/2022	31/07/2037	31/07/2032	31/07/2027	Area boscata
31/07/2022	33	147	Mandorleto	31/07/2022	31/07/2037	31/07/2032	31/07/2027	Area boscata
31/07/2022	33	150	Seminativo, Uliveto	31/07/2022	31/07/2037	31/07/2032	31/07/2027	Area boscata
31/07/2022	33	151	Seminativo	31/07/2022	31/07/2037	31/07/2032	31/07/2027	Area boscata
31/07/2022	33	155	Pascolo	31/07/2022	31/07/2037	31/07/2032	31/07/2027	Pascolo
31/07/2022	33	158	Uliveto, Seminativo	31/07/2022	31/07/2037	31/07/2032	31/07/2027	Area boscata
31/07/2022	33	159	Seminativo, Uliveto	31/07/2022	31/07/2037	31/07/2032	31/07/2027	Area boscata
31/07/2022	33	160	Uliveto, Seminativo	31/07/2022	31/07/2037	31/07/2032	31/07/2027	Area boscata
31/07/2022	33	180	Semin. Arbor., Uliveto	31/07/2022	31/07/2037	31/07/2032	31/07/2027	Area boscata
31/07/2022	33	183	Seminativo	31/07/2022	31/07/2037	31/07/2032	31/07/2027	Area boscata
31/07/2022	33	184	Seminativo	31/07/2022	31/07/2037	31/07/2032	31/07/2027	Area boscata
31/07/2022	33	185	Seminativo	31/07/2022	31/07/2037	31/07/2032	31/07/2027	Area boscata
31/07/2022	33	186	Seminativo	31/07/2022	31/07/2037	31/07/2032	31/07/2027	Area boscata
31/07/2022	33	187	Seminativo	31/07/2022	31/07/2037	31/07/2032	31/07/2027	Area boscata
31/07/2022	33	188	Uliveto	31/07/2022	31/07/2037	31/07/2032	31/07/2027	Area boscata
31/07/2022	33	189	Seminativo	31/07/2022	31/07/2037	31/07/2032	31/07/2027	Area boscata
31/07/2022	33	190	Uliveto	31/07/2022	31/07/2037	31/07/2032	31/07/2027	Area boscata
31/07/2022	33	191	Seminativo	31/07/2022	31/07/2037	31/07/2032	31/07/2027	Area boscata
31/07/2022	33	192	Semin. Arbor.	31/07/2022	31/07/2037	31/07/2032	31/07/2027	Area boscata
31/07/2022	33	204	Mandorleto	31/07/2022	31/07/2037	31/07/2032	31/07/2027	Area boscata
31/07/2022	33	205	Seminativo	31/07/2022	31/07/2037	31/07/2032	31/07/2027	Area boscata
31/07/2022	33	271	Seminativo, Uliveto	31/07/2022	31/07/2037	31/07/2032	31/07/2027	Area boscata

Città di Bivona (AG) - Elenco particelle vincolate - Anno 2022								
Data Incendio	Foglio	Particella	Destinazione	Imposizione Vincolo Art. 10 L. 335/2000	Scadenza vincolo di 15 anni	Scadenza vincolo di 10 anni	Scadenza vincolo di 5 anni	Motivazione vincolo
31/07/2022	33	272	Seminativo	31/07/2022	31/07/2037	31/07/2032	31/07/2027	Area boscata
31/07/2022	33	279	Uliveto, Seminativo	31/07/2022	31/07/2037	31/07/2032	31/07/2027	Area boscata
31/07/2022	33	280	Seminativo, Uliveto	31/07/2022	31/07/2037	31/07/2032	31/07/2027	Area boscata
31/07/2022	33	309	Uliveto, Pascolo Arb.	31/07/2022	31/07/2037	31/07/2032	31/07/2027	Pascolo
31/07/2022	33	310	Uliveto	31/07/2022	31/07/2037	31/07/2032	31/07/2027	Area boscata
31/07/2022	33	311	Uliveto, Pascolo Arb.	31/07/2022	31/07/2037	31/07/2032	31/07/2027	Pascolo
31/07/2022	35	2	Seminativo	31/07/2022	31/07/2037	31/07/2032	31/07/2027	Area boscata
31/07/2022	35	78	Seminativo	31/07/2022	31/07/2037	31/07/2032	31/07/2027	Area boscata
31/07/2022	35	79	Seminativo	31/07/2022	31/07/2037	31/07/2032	31/07/2027	Area boscata
31/07/2022	35	146	Seminativo	31/07/2022	31/07/2037	31/07/2032	31/07/2027	Area boscata
21/09/2022	68	3	Seminativo, Pascolo	21/09/2022	21/09/2037	21/09/2032	21/09/2027	Pascolo
21/09/2022	68	5	Seminativo	21/09/2022	21/09/2037	21/09/2032	21/09/2027	Area boscata
21/09/2022	68	6	Pascolo	21/09/2022	21/09/2037	21/09/2032	21/09/2027	Pascolo
21/09/2022	68	7	Pascolo	21/09/2022	21/09/2037	21/09/2032	21/09/2027	Pascolo
21/09/2022	68	8	Pascolo	21/09/2022	21/09/2037	21/09/2032	21/09/2027	Pascolo
21/09/2022	68	14	Seminativo	21/09/2022	21/09/2037	21/09/2032	21/09/2027	Area boscata
21/09/2022	68	15	Seminativo	21/09/2022	21/09/2037	21/09/2032	21/09/2027	Area boscata
21/09/2022	68	17	Seminativo	21/09/2022	21/09/2037	21/09/2032	21/09/2027	Area boscata
21/09/2022	68	18	Seminativo	21/09/2022	21/09/2037	21/09/2032	21/09/2027	Area boscata
21/09/2022	68	19	Pascolo	21/09/2022	21/09/2037	21/09/2032	21/09/2027	Pascolo
21/09/2022	68	23	Seminativo, Mandorleto	21/09/2022	21/09/2037	21/09/2032	21/09/2027	Area boscata
21/09/2022	68	24	Seminativo	21/09/2022	21/09/2037	21/09/2032	21/09/2027	Area boscata
21/09/2022	68	25	Seminativo	21/09/2022	21/09/2037	21/09/2032	21/09/2027	Area boscata
21/09/2022	68	26	Seminativo	21/09/2022	21/09/2037	21/09/2032	21/09/2027	Area boscata
21/09/2022	68	27	Seminativo	21/09/2022	21/09/2037	21/09/2032	21/09/2027	Area boscata
21/09/2022	68	28	Seminativo	21/09/2022	21/09/2037	21/09/2032	21/09/2027	Area boscata
21/09/2022	68	34	Seminativo	21/09/2022	21/09/2037	21/09/2032	21/09/2027	Area boscata
21/09/2022	68	40	Pascolo	21/09/2022	21/09/2037	21/09/2032	21/09/2027	Pascolo
21/09/2022	68	41	Pascolo	21/09/2022	21/09/2037	21/09/2032	21/09/2027	Pascolo
21/09/2022	68	43	Seminativo	21/09/2022	21/09/2037	21/09/2032	21/09/2027	Area boscata
21/09/2022	68	44	Seminativo	21/09/2022	21/09/2037	21/09/2032	21/09/2027	Area boscata
21/09/2022	68	45	Seminativo	21/09/2022	21/09/2037	21/09/2032	21/09/2027	Area boscata
21/09/2022	70	1	Seminativo	21/09/2022	21/09/2037	21/09/2032	21/09/2027	Area boscata
21/09/2022	70	2	Pascolo, Seminativo	21/09/2022	21/09/2037	21/09/2032	21/09/2027	Pascolo
21/09/2022	70	3	Seminativo	21/09/2022	21/09/2037	21/09/2032	21/09/2027	Area boscata
21/09/2022	70	6	Seminativo	21/09/2022	21/09/2037	21/09/2032	21/09/2027	Area boscata
21/09/2022	70	7	Seminativo	21/09/2022	21/09/2037	21/09/2032	21/09/2027	Area boscata
21/09/2022	70	9	Pascolo	21/09/2022	21/09/2037	21/09/2032	21/09/2027	Pascolo
21/09/2022	70	10	Pascolo	21/09/2022	21/09/2037	21/09/2032	21/09/2027	Pascolo
21/09/2022	70	11	Pascolo	21/09/2022	21/09/2037	21/09/2032	21/09/2027	Pascolo
21/09/2022	70	12	Pascolo	21/09/2022	21/09/2037	21/09/2032	21/09/2027	Pascolo
21/09/2022	70	13	Seminativo, Pascolo Arb.	21/09/2022	21/09/2037	21/09/2032	21/09/2027	Pascolo
21/09/2022	70	15	Pascolo, Seminativo	21/09/2022	21/09/2037	21/09/2032	21/09/2027	Pascolo
21/09/2022	70	16	Pascolo, Seminativo	21/09/2022	21/09/2037	21/09/2032	21/09/2027	Pascolo
21/09/2022	70	17	Pascolo Arb., Seminativo	21/09/2022	21/09/2037	21/09/2032	21/09/2027	Pascolo
21/09/2022	70	18	Seminativo	21/09/2022	21/09/2037	21/09/2032	21/09/2027	Area boscata
21/09/2022	70	19	Pascolo	21/09/2022	21/09/2037	21/09/2032	21/09/2027	Pascolo

Città di Bivona (AG) - Elenco particelle vincolate - Anno 2022								
Data Incendio	Foglio	Particella	Destinazione	Imposizione Vincolo Art. 10 L. 335/2000	Scadenza vincolo di 15 anni	Scadenza vincolo di 10 anni	Scadenza vincolo di 5 anni	Motivazione vincolo
21/09/2022	70	20	Pascolo, Seminativo	21/09/2022	21/09/2037	21/09/2032	21/09/2027	Pascolo
21/09/2022	70	21	Pascolo Arb.	21/09/2022	21/09/2037	21/09/2032	21/09/2027	Pascolo
21/09/2022	70	24	Uliveto, Pascolo Arb.	21/09/2022	21/09/2037	21/09/2032	21/09/2027	Pascolo
21/09/2022	70	25	Seminativo, Vigneto	21/09/2022	21/09/2037	21/09/2032	21/09/2027	Area boscata
21/09/2022	70	27	Seminativo	21/09/2022	21/09/2037	21/09/2032	21/09/2027	Area boscata
21/09/2022	70	28	Seminativo	21/09/2022	21/09/2037	21/09/2032	21/09/2027	Area boscata
21/09/2022	70	29	Seminativo	21/09/2022	21/09/2037	21/09/2032	21/09/2027	Area boscata
21/09/2022	70	30	Pascolo, Seminativo	21/09/2022	21/09/2037	21/09/2032	21/09/2027	Pascolo
21/09/2022	70	31	Seminativo	21/09/2022	21/09/2037	21/09/2032	21/09/2027	Area boscata
21/09/2022	70	32	Seminativo	21/09/2022	21/09/2037	21/09/2032	21/09/2027	Area boscata
21/09/2022	70	34	Seminativo	21/09/2022	21/09/2037	21/09/2032	21/09/2027	Area boscata
21/09/2022	70	35	Vigneto, Seminativo	21/09/2022	21/09/2037	21/09/2032	21/09/2027	Area boscata
21/09/2022	70	36	Vigneto, Seminativo	21/09/2022	21/09/2037	21/09/2032	21/09/2027	Area boscata
21/09/2022	70	37	Pascolo, Seminativo	21/09/2022	21/09/2037	21/09/2032	21/09/2027	Pascolo
21/09/2022	70	38	Seminativo	21/09/2022	21/09/2037	21/09/2032	21/09/2027	Area boscata
21/09/2022	70	39	Seminativo	21/09/2022	21/09/2037	21/09/2032	21/09/2027	Area boscata
21/09/2022	70	40	Pascolo, Seminativo	21/09/2022	21/09/2037	21/09/2032	21/09/2027	Pascolo
21/09/2022	70	41	Seminativo	21/09/2022	21/09/2037	21/09/2032	21/09/2027	Area boscata
21/09/2022	70	42	Pascolo	21/09/2022	21/09/2037	21/09/2032	21/09/2027	Pascolo
21/09/2022	70	43	Uliveto, Seminativo	21/09/2022	21/09/2037	21/09/2032	21/09/2027	Area boscata
21/09/2022	70	44	Seminativo, Uliveto, Pascolo	21/09/2022	21/09/2037	21/09/2032	21/09/2027	Pascolo
21/09/2022	70	45	Seminativo, Uliveto	21/09/2022	21/09/2037	21/09/2032	21/09/2027	Area boscata
21/09/2022	70	46	Pascolo	21/09/2022	21/09/2037	21/09/2032	21/09/2027	Pascolo
21/09/2022	70	47	Pascolo	21/09/2022	21/09/2037	21/09/2032	21/09/2027	Pascolo
21/09/2022	70	48	Pascolo	21/09/2022	21/09/2037	21/09/2032	21/09/2027	Pascolo
21/09/2022	70	49	Pascolo, Pascolo Arb.	21/09/2022	21/09/2037	21/09/2032	21/09/2027	Pascolo
21/09/2022	70	50	Seminativo	21/09/2022	21/09/2037	21/09/2032	21/09/2027	Area boscata
21/09/2022	70	51	Pascolo	21/09/2022	21/09/2037	21/09/2032	21/09/2027	Pascolo
21/09/2022	70	64	Uliveto, Seminativo	21/09/2022	21/09/2037	21/09/2032	21/09/2027	Area boscata
21/09/2022	70	65	Pascolo	21/09/2022	21/09/2037	21/09/2032	21/09/2027	Pascolo

Città di Bivona (AG) - Elenco particelle vincolate - Anno 2023								
Data Incendio	Foglio	Particella	Destinazione	Imposizione Vincolo Art. 10 L. 335/2000	Scadenza vincolo di 15 anni	Scadenza vincolo di 10 anni	Scadenza vincolo di 5 anni	Motivazione vincolo
14/03/2023	5	70	Seminativo	14/03/2023	14/03/2038	14/03/2033	14/03/2028	Area boscata
14/03/2023	9	287	Uliveto, Pascolo	14/03/2023	14/03/2038	14/03/2033	14/03/2028	Area boscata
15/07/2023	51	12	Seminativo, Uliveto, Pascolo, Pascolo Arb.	15/07/2023	15/07/2038	15/07/2033	15/07/2028	Area boscata
15/07/2023	51	17	Vigneto, Seminativo	15/07/2023	15/07/2038	15/07/2033	15/07/2028	Area boscata
15/07/2023	51	20	Pascolo	15/07/2023	15/07/2038	15/07/2033	15/07/2028	Pascolo
15/07/2023	51	21	Seminativo	15/07/2023	15/07/2038	15/07/2033	15/07/2028	Area boscata
15/07/2023	51	22	Pascolo Arb., Seminativo	15/07/2023	15/07/2038	15/07/2033	15/07/2028	Area boscata
15/07/2023	51	23	Seminativo	15/07/2023	15/07/2038	15/07/2033	15/07/2028	Area boscata
15/07/2023	51	24	Pascolo	15/07/2023	15/07/2038	15/07/2033	15/07/2028	Pascolo
15/07/2023	51	25	Pascolo	15/07/2023	15/07/2038	15/07/2033	15/07/2028	Pascolo
15/07/2023	51	26	Seminativo	15/07/2023	15/07/2038	15/07/2033	15/07/2028	Area boscata
15/07/2023	51	27	Pascolo	15/07/2023	15/07/2038	15/07/2033	15/07/2028	Pascolo
15/07/2023	51	28	Seminativo	15/07/2023	15/07/2038	15/07/2033	15/07/2028	Area boscata
15/07/2023	51	33	Seminativo	15/07/2023	15/07/2038	15/07/2033	15/07/2028	Area boscata
15/07/2023	51	34	Pascolo	15/07/2023	15/07/2038	15/07/2033	15/07/2028	Pascolo
15/07/2023	51	35	Seminativo	15/07/2023	15/07/2038	15/07/2033	15/07/2028	Area boscata
15/07/2023	51	36	Seminativo	15/07/2023	15/07/2038	15/07/2033	15/07/2028	Area boscata
15/07/2023	51	37	Pascolo	15/07/2023	15/07/2038	15/07/2033	15/07/2028	Pascolo
15/07/2023	51	38	Seminativo	15/07/2023	15/07/2038	15/07/2033	15/07/2028	Area boscata
15/07/2023	51	39	Pascolo	15/07/2023	15/07/2038	15/07/2033	15/07/2028	Pascolo
15/07/2023	51	43	Seminativo, Pascolo Arb.	15/07/2023	15/07/2038	15/07/2033	15/07/2028	Area boscata
15/07/2023	51	44	Seminativo, Pascolo Arb.	15/07/2023	15/07/2038	15/07/2033	15/07/2028	Area boscata
15/07/2023	51	46	Seminativo	15/07/2023	15/07/2038	15/07/2033	15/07/2028	Area boscata
15/07/2023	51	48	Seminativo, Pascolo, Pascolo Arb.	15/07/2023	15/07/2038	15/07/2033	15/07/2028	Pascolo
15/07/2023	51	49	Pascolo	15/07/2023	15/07/2038	15/07/2033	15/07/2028	Pascolo
15/07/2023	51	50	Pascolo	15/07/2023	15/07/2038	15/07/2033	15/07/2028	Pascolo
15/07/2023	51	51	Pascolo	15/07/2023	15/07/2038	15/07/2033	15/07/2028	Pascolo
15/07/2023	51	52	Pascolo	15/07/2023	15/07/2038	15/07/2033	15/07/2028	Pascolo
15/07/2023	51	53	Seminativo	15/07/2023	15/07/2038	15/07/2033	15/07/2028	Area boscata
15/07/2023	51	57	Vigneto	15/07/2023	15/07/2038	15/07/2033	15/07/2028	Area boscata
15/07/2023	51	58	Seminativo	15/07/2023	15/07/2038	15/07/2033	15/07/2028	Area boscata
15/07/2023	51	60	Vigneto	15/07/2023	15/07/2038	15/07/2033	15/07/2028	Area boscata
15/07/2023	51	61	Pascolo	15/07/2023	15/07/2038	15/07/2033	15/07/2028	Pascolo
15/07/2023	51	62	Pascolo	15/07/2023	15/07/2038	15/07/2033	15/07/2028	Pascolo
15/07/2023	51	63	Pascolo	15/07/2023	15/07/2038	15/07/2033	15/07/2028	Pascolo
15/07/2023	51	66	Pascolo	15/07/2023	15/07/2038	15/07/2033	15/07/2028	Pascolo
15/07/2023	51	67	Pascolo	15/07/2023	15/07/2038	15/07/2033	15/07/2028	Pascolo
15/07/2023	51	68	Pascolo	15/07/2023	15/07/2038	15/07/2033	15/07/2028	Pascolo
15/07/2023	51	70	Mandorleto	15/07/2023	15/07/2038	15/07/2033	15/07/2028	Area boscata
15/07/2023	51	103	Seminativo	15/07/2023	15/07/2038	15/07/2033	15/07/2028	Area boscata
15/07/2023	51	104	Pascolo	15/07/2023	15/07/2038	15/07/2033	15/07/2028	Pascolo
15/07/2023	51	105	Seminativo	15/07/2023	15/07/2038	15/07/2033	15/07/2028	Area boscata
15/07/2023	51	106	Pascolo	15/07/2023	15/07/2038	15/07/2033	15/07/2028	Pascolo
15/07/2023	51	107	Seminativo, Pascolo Arb.	15/07/2023	15/07/2038	15/07/2033	15/07/2028	Area boscata
15/07/2023	51	108	Semin. Arbor., Pascolo, Pascolo Arb.	15/07/2023	15/07/2038	15/07/2033	15/07/2028	Pascolo
15/07/2023	51	109	Pascolo	15/07/2023	15/07/2038	15/07/2033	15/07/2028	Pascolo
15/07/2023	51	111	Seminativo	15/07/2023	15/07/2038	15/07/2033	15/07/2028	Area boscata
15/07/2023	51	112	Pascolo	15/07/2023	15/07/2038	15/07/2033	15/07/2028	Pascolo

Città di Bivona (AG) - Elenco particelle vincolate - Anno 2023								
Data Incendio	Foglio	Particella	Destinazione	Imposizione Vincolo Art. 10 L. 335/2000	Scadenza vincolo di 15 anni	Scadenza vincolo di 10 anni	Scadenza vincolo di 5 anni	Motivazione vincolo
15/07/2023	51	113	Seminativo	15/07/2023	15/07/2038	15/07/2033	15/07/2028	Area boscata
15/07/2023	51	114	Pascolo	15/07/2023	15/07/2038	15/07/2033	15/07/2028	Pascolo
15/07/2023	51	115	Seminativo, Pascolo Arb.	15/07/2023	15/07/2038	15/07/2033	15/07/2028	Area boscata
15/07/2023	51	116	Seminativo, Pascolo, Pascolo Arb.	15/07/2023	15/07/2038	15/07/2033	15/07/2028	Pascolo
15/07/2023	51	117	Seminativo	15/07/2023	15/07/2038	15/07/2033	15/07/2028	Area boscata
15/07/2023	51	118	Seminativo	15/07/2023	15/07/2038	15/07/2033	15/07/2028	Area boscata
15/07/2023	51	119	Uliveto, Pascolo Arb.	15/07/2023	15/07/2038	15/07/2033	15/07/2028	Area boscata
15/07/2023	51	120	Seminativo, Pascolo	15/07/2023	15/07/2038	15/07/2033	15/07/2028	Area boscata
15/07/2023	51	122	Vigneto	15/07/2023	15/07/2038	15/07/2033	15/07/2028	Area boscata
15/07/2023	51	124	Seminativo	15/07/2023	15/07/2038	15/07/2033	15/07/2028	Area boscata
15/07/2023	51	125	Seminativo	15/07/2023	15/07/2038	15/07/2033	15/07/2028	Area boscata
15/07/2023	51	126	Vigneto, Seminativo	15/07/2023	15/07/2038	15/07/2033	15/07/2028	Area boscata
15/07/2023	51	129	Seminativo	15/07/2023	15/07/2038	15/07/2033	15/07/2028	Area boscata
15/07/2023	51	130	Vigneto	15/07/2023	15/07/2038	15/07/2033	15/07/2028	Area boscata
15/07/2023	51	131	Seminativo	15/07/2023	15/07/2038	15/07/2033	15/07/2028	Area boscata
15/07/2023	51	132	Corte	15/07/2023	15/07/2038	15/07/2033	15/07/2028	Area boscata
15/07/2023	51	133	Pascolo	15/07/2023	15/07/2038	15/07/2033	15/07/2028	Pascolo
15/07/2023	51	134	Pascolo	15/07/2023	15/07/2038	15/07/2033	15/07/2028	Pascolo
15/07/2023	51	135	Pascolo	15/07/2023	15/07/2038	15/07/2033	15/07/2028	Pascolo
15/07/2023	51	136	Seminativo	15/07/2023	15/07/2038	15/07/2033	15/07/2028	Area boscata
15/07/2023	51	137	Pascolo	15/07/2023	15/07/2038	15/07/2033	15/07/2028	Pascolo
15/07/2023	51	138	Pascolo Arb.	15/07/2023	15/07/2038	15/07/2033	15/07/2028	Pascolo
15/07/2023	51	139	Pascolo Arb.	15/07/2023	15/07/2038	15/07/2033	15/07/2028	Pascolo
15/07/2023	51	140	Pascolo, Pascolo Arb., Seminativo	15/07/2023	15/07/2038	15/07/2033	15/07/2028	Pascolo
15/07/2023	51	141	Pascolo Arb.	15/07/2023	15/07/2038	15/07/2033	15/07/2028	Pascolo
15/07/2023	51	142	Mandorleto, Seminativo	15/07/2023	15/07/2038	15/07/2033	15/07/2028	Area boscata
15/07/2023	51	143	Seminativo	15/07/2023	15/07/2038	15/07/2033	15/07/2028	Area boscata
15/07/2023	51	144	Seminativo, Pascolo	15/07/2023	15/07/2038	15/07/2033	15/07/2028	Area boscata
15/07/2023	51	145	Uliveto, Pascolo	15/07/2023	15/07/2038	15/07/2033	15/07/2028	Area boscata
15/07/2023	51	146	Pascolo	15/07/2023	15/07/2038	15/07/2033	15/07/2028	Pascolo
15/07/2023	51	147	Seminativo	15/07/2023	15/07/2038	15/07/2033	15/07/2028	Area boscata
15/07/2023	51	148	Pascolo	15/07/2023	15/07/2038	15/07/2033	15/07/2028	Pascolo
15/07/2023	51	149	Mandorleto	15/07/2023	15/07/2038	15/07/2033	15/07/2028	Area boscata
15/07/2023	51	151	Vigneto	15/07/2023	15/07/2038	15/07/2033	15/07/2028	Area boscata
15/07/2023	51	153	Seminativo	15/07/2023	15/07/2038	15/07/2033	15/07/2028	Area boscata
15/07/2023	51	154	Pascolo	15/07/2023	15/07/2038	15/07/2033	15/07/2028	Pascolo
15/07/2023	51	155	Vigneto	15/07/2023	15/07/2038	15/07/2033	15/07/2028	Area boscata
15/07/2023	51	156	Vigneto	15/07/2023	15/07/2038	15/07/2033	15/07/2028	Area boscata
15/07/2023	51	157	Seminativo, Pascolo Arb.	15/07/2023	15/07/2038	15/07/2033	15/07/2028	Area boscata
15/07/2023	51	158	Seminativo, Pascolo Arb.	15/07/2023	15/07/2038	15/07/2033	15/07/2028	Area boscata
15/07/2023	51	159	Semin. Arbor., Pascolo Arb.	15/07/2023	15/07/2038	15/07/2033	15/07/2028	Area boscata
15/07/2023	51	160	Pascolo, Fabb Diruto	15/07/2023	15/07/2038	15/07/2033	15/07/2028	Pascolo
15/07/2023	51	161	Seminativo	15/07/2023	15/07/2038	15/07/2033	15/07/2028	Area boscata
15/07/2023	51	162	Semin. Arbor	15/07/2023	15/07/2038	15/07/2033	15/07/2028	Area boscata
15/07/2023	51	164	Semin. Arbor	15/07/2023	15/07/2038	15/07/2033	15/07/2028	Area boscata
15/07/2023	51	165	Seminativo	15/07/2023	15/07/2038	15/07/2033	15/07/2028	Area boscata
15/07/2023	51	166	Seminativo	15/07/2023	15/07/2038	15/07/2033	15/07/2028	Area boscata

Città di Bivona (AG) - Elenco particelle vincolate - Anno 2023								
Data Incendio	Foglio	Particella	Destinazione	Imposizione Vincolo Art. 10 L. 335/2000	Scadenza vincolo di 15 anni	Scadenza vincolo di 10 anni	Scadenza vincolo di 5 anni	Motivazione vincolo
15/07/2023	51	167	Mandorleto, Seminativo	15/07/2023	15/07/2038	15/07/2033	15/07/2028	Area boscata
15/07/2023	51	168	Seminativo, Pascolo	15/07/2023	15/07/2038	15/07/2033	15/07/2028	Area boscata
15/07/2023	51	172	Pascolo Arb.	15/07/2023	15/07/2038	15/07/2033	15/07/2028	Pascolo
15/07/2023	51	173	Seminativo	15/07/2023	15/07/2038	15/07/2033	15/07/2028	Area boscata
15/07/2023	51	174	Pascolo	15/07/2023	15/07/2038	15/07/2033	15/07/2028	Pascolo
15/07/2023	51	191	Seminativo, Uliveto	15/07/2023	15/07/2038	15/07/2033	15/07/2028	Area boscata
15/07/2023	51	194	Pascolo, Mandorleto	15/07/2023	15/07/2038	15/07/2033	15/07/2028	Area boscata
15/07/2023	51	195	Pascolo, Pascolo Arb.	15/07/2023	15/07/2038	15/07/2033	15/07/2028	Pascolo
15/07/2023	51	196	Seminativo	15/07/2023	15/07/2038	15/07/2033	15/07/2028	Area boscata
15/07/2023	51	197	Seminativo	15/07/2023	15/07/2038	15/07/2033	15/07/2028	Area boscata
15/07/2023	51	198	Semin Arbor	15/07/2023	15/07/2038	15/07/2033	15/07/2028	Area boscata
15/07/2023	51	199	Vigneto	15/07/2023	15/07/2038	15/07/2033	15/07/2028	Area boscata
15/07/2023	51	202	Seminativo	15/07/2023	15/07/2038	15/07/2033	15/07/2028	Area boscata
15/07/2023	51	203	Uliveto, Seminativo	15/07/2023	15/07/2038	15/07/2033	15/07/2028	Area boscata
15/07/2023	51	205	Pascolo	15/07/2023	15/07/2038	15/07/2033	15/07/2028	Pascolo
15/07/2023	51	206	Pascolo	15/07/2023	15/07/2038	15/07/2033	15/07/2028	Pascolo
15/07/2023	51	207	Uliveto, Pascolo Arb.	15/07/2023	15/07/2038	15/07/2033	15/07/2028	Area boscata
15/07/2023	51	208	Seminativo	15/07/2023	15/07/2038	15/07/2033	15/07/2028	Area boscata
15/07/2023	51	209	Seminativo	15/07/2023	15/07/2038	15/07/2033	15/07/2028	Area boscata
15/07/2023	51	210	Vigneto	15/07/2023	15/07/2038	15/07/2033	15/07/2028	Area boscata
15/07/2023	51	214	Seminativo	15/07/2023	15/07/2038	15/07/2033	15/07/2028	Area boscata
15/07/2023	51	215	Seminativo	15/07/2023	15/07/2038	15/07/2033	15/07/2028	Area boscata
15/07/2023	51	218	Pascolo, Pascolo Arb.	15/07/2023	15/07/2038	15/07/2033	15/07/2028	Pascolo
15/07/2023	51	219	Seminativo, Pascolo Arb.	15/07/2023	15/07/2038	15/07/2033	15/07/2028	Area boscata
15/07/2023	51	220	Semin Arbor	15/07/2023	15/07/2038	15/07/2033	15/07/2028	Area boscata
15/07/2023	51	221	Pascolo, Pascolo Arb.	15/07/2023	15/07/2038	15/07/2033	15/07/2028	Pascolo
15/07/2023	51	222	Seminativo, Pascolo Arb.	15/07/2023	15/07/2038	15/07/2033	15/07/2028	Area boscata
15/07/2023	51	223	Seminativo, Pascolo Arb.	15/07/2023	15/07/2038	15/07/2033	15/07/2028	Area boscata
15/07/2023	51	224	Seminativo, Pascolo Arb.	15/07/2023	15/07/2038	15/07/2033	15/07/2028	Area boscata
15/07/2023	51	225	Seminativo	15/07/2023	15/07/2038	15/07/2033	15/07/2028	Area boscata
15/07/2023	51	229	Seminativo	15/07/2023	15/07/2038	15/07/2033	15/07/2028	Area boscata
15/07/2023	51	230	Seminativo	15/07/2023	15/07/2038	15/07/2033	15/07/2028	Area boscata
15/07/2023	51	231	Pascolo Arb., Seminativo	15/07/2023	15/07/2038	15/07/2033	15/07/2028	Area boscata
15/07/2023	51	232	Pascolo	15/07/2023	15/07/2038	15/07/2033	15/07/2028	Pascolo
15/07/2023	51	233	Pascolo	15/07/2023	15/07/2038	15/07/2033	15/07/2028	Pascolo
15/07/2023	51	236	Pascolo	15/07/2023	15/07/2038	15/07/2033	15/07/2028	Pascolo
15/07/2023	51	237	Pascolo	15/07/2023	15/07/2038	15/07/2033	15/07/2028	Pascolo
15/07/2023	51	239	Seminativo, Uliveto	15/07/2023	15/07/2038	15/07/2033	15/07/2028	Area boscata
15/07/2023	51	275	Incolto	15/07/2023	15/07/2038	15/07/2033	15/07/2028	Area boscata
15/07/2023	52	36	Seminativo, Uliveto	15/07/2023	15/07/2038	15/07/2033	15/07/2028	Area boscata
15/07/2023	52	37	Seminativo, Vigneto	15/07/2023	15/07/2038	15/07/2033	15/07/2028	Area boscata
15/07/2023	52	38	Pascolo, Pascolo Arb	15/07/2023	15/07/2038	15/07/2033	15/07/2028	Pascolo

Città di Bivona (AG) - Elenco particelle vincolate - Anno 2023								
Data Incendio	Foglio	Particella	Destinazione	Imposizione Vincolo Art. 10 L. 335/2000	Scadenza vincolo di 15 anni	Scadenza vincolo di 10 anni	Scadenza vincolo di 5 anni	Motivazione vincolo
15/07/2023	52	39	Seminativo, Pascolo Arb.	15/07/2023	15/07/2038	15/07/2033	15/07/2028	Area boscata
15/07/2023	52	149	Seminativo, Pascolo, Pascolo Arb.	15/07/2023	15/07/2038	15/07/2033	15/07/2028	Area boscata
21/09/2023	8	52	Seminativo, Uliveto	21/09/2023	21/09/2038	21/09/2033	21/09/2028	Area boscata
21/09/2023	8	115	Uliveto, Pascolo	21/09/2023	21/09/2038	21/09/2033	21/09/2028	Area boscata
21/09/2023	13	3	Seminativo	21/09/2023	21/09/2038	21/09/2033	21/09/2028	Area boscata
21/09/2023	13	4	Pascolo	21/09/2023	21/09/2038	21/09/2033	21/09/2028	Pascolo
21/09/2023	13	5	Pascolo	21/09/2023	21/09/2038	21/09/2033	21/09/2028	Pascolo
21/09/2023	13	6	Seminativo	21/09/2023	21/09/2038	21/09/2033	21/09/2028	Area boscata
21/09/2023	13	7	Seminativo	21/09/2023	21/09/2038	21/09/2033	21/09/2028	Area boscata
21/09/2023	13	8	Seminativo	21/09/2023	21/09/2038	21/09/2033	21/09/2028	Area boscata
21/09/2023	13	35	Uliveto, Seminativo	21/09/2023	21/09/2038	21/09/2033	21/09/2028	Area boscata
21/09/2023	13	42	Uliveto, Pascolo Arb.	21/09/2023	21/09/2038	21/09/2033	21/09/2028	Area boscata
21/09/2023	13	206	Seminativo, Uliveto, Pascolo	21/09/2023	21/09/2038	21/09/2033	21/09/2028	Area boscata
21/09/2023	13	207	Seminativo, Uliveto	21/09/2023	21/09/2038	21/09/2033	21/09/2028	Area boscata
21/09/2023	13	221	Seminativo	21/09/2023	21/09/2038	21/09/2033	21/09/2028	Area boscata
21/09/2023	13	226	Uliveto, Seminativo	21/09/2023	21/09/2038	21/09/2033	21/09/2028	Area boscata
21/09/2023	13	272	Uliveto	21/09/2023	21/09/2038	21/09/2033	21/09/2028	Area boscata
21/09/2023	13	277	Seminativo, Uliveto, Pascolo, Pascolo Arb.	21/09/2023	21/09/2038	21/09/2033	21/09/2028	Area boscata
28/09/2023	32	10	Uliveto, Seminativo	28/09/2023	28/09/2038	28/09/2033	28/09/2028	Area boscata
28/09/2023	32	40	Seminativo	28/09/2023	28/09/2038	28/09/2033	28/09/2028	Area boscata
28/09/2023	32	42	Seminativo, Vigneto	28/09/2023	28/09/2038	28/09/2033	28/09/2028	Area boscata
28/09/2023	32	43	Vigneto	28/09/2023	28/09/2038	28/09/2033	28/09/2028	Area boscata
28/09/2023	32	44	Seminativo	28/09/2023	28/09/2038	28/09/2033	28/09/2028	Area boscata
28/09/2023	32	46	Uliveto, Semin. Arbor.	28/09/2023	28/09/2038	28/09/2033	28/09/2028	Area boscata
28/09/2023	32	49	Seminativo, Uliveto, Pascolo	28/09/2023	28/09/2038	28/09/2033	28/09/2028	Area boscata
28/09/2023	32	51	Seminativo	28/09/2023	28/09/2038	28/09/2033	28/09/2028	Area boscata
28/09/2023	32	56	Uliveto, Seminativo	28/09/2023	28/09/2038	28/09/2033	28/09/2028	Area boscata
28/09/2023	32	57	Seminativo	28/09/2023	28/09/2038	28/09/2033	28/09/2028	Area boscata
28/09/2023	32	58	Seminativo	28/09/2023	28/09/2038	28/09/2033	28/09/2028	Area boscata
28/09/2023	32	59	Vigneto	28/09/2023	28/09/2038	28/09/2033	28/09/2028	Area boscata
28/09/2023	32	60	Vigneto	28/09/2023	28/09/2038	28/09/2033	28/09/2028	Area boscata
28/09/2023	32	61	Seminativo, Pascolo	28/09/2023	28/09/2038	28/09/2033	28/09/2028	Area boscata
28/09/2023	32	62	Seminativo, Uliveto	28/09/2023	28/09/2038	28/09/2033	28/09/2028	Area boscata
28/09/2023	32	63	Seminativo, Pascolo Arb.	28/09/2023	28/09/2038	28/09/2033	28/09/2028	Area boscata
28/09/2023	32	64	Pascolo	28/09/2023	28/09/2038	28/09/2033	28/09/2028	Pascolo
28/09/2023	32	66	Seminativo	28/09/2023	28/09/2038	28/09/2033	28/09/2028	Area boscata
28/09/2023	32	68	Seminativo	28/09/2023	28/09/2038	28/09/2033	28/09/2028	Area boscata
28/09/2023	32	69	Seminativo	28/09/2023	28/09/2038	28/09/2033	28/09/2028	Area boscata
28/09/2023	32	70	Seminativo, Pascolo	28/09/2023	28/09/2038	28/09/2033	28/09/2028	Area boscata
28/09/2023	32	71	Seminativo	28/09/2023	28/09/2038	28/09/2033	28/09/2028	Area boscata

Città di Bivona (AG) - Elenco particelle vincolate - Anno 2023								
Data Incendio	Foglio	Particella	Destinazione	Imposizione Vincolo Art. 10 L. 335/2000	Scadenza vincolo di 15 anni	Scadenza vincolo di 10 anni	Scadenza vincolo di 5 anni	Motivazione vincolo
28/09/2023	32	72	Vigneto	28/09/2023	28/09/2038	28/09/2033	28/09/2028	Area boscata
28/09/2023	32	73	Seminativo	28/09/2023	28/09/2038	28/09/2033	28/09/2028	Area boscata
28/09/2023	32	74	Seminativo	28/09/2023	28/09/2038	28/09/2033	28/09/2028	Area boscata
28/09/2023	32	75	Seminativo	28/09/2023	28/09/2038	28/09/2033	28/09/2028	Area boscata
28/09/2023	32	76	Pascolo	28/09/2023	28/09/2038	28/09/2033	28/09/2028	Pascolo
28/09/2023	32	77	Seminativo	28/09/2023	28/09/2038	28/09/2033	28/09/2028	Area boscata
28/09/2023	32	82	Seminativo	28/09/2023	28/09/2038	28/09/2033	28/09/2028	Area boscata
28/09/2023	32	83	Pascolo	28/09/2023	28/09/2038	28/09/2033	28/09/2028	Pascolo
28/09/2023	32	84	Mandorleto	28/09/2023	28/09/2038	28/09/2033	28/09/2028	Area boscata
28/09/2023	32	88	Mandorleto, Pascolo	28/09/2023	28/09/2038	28/09/2033	28/09/2028	Area boscata
28/09/2023	32	89	Seminativo, Vigneto	28/09/2023	28/09/2038	28/09/2033	28/09/2028	Area boscata
28/09/2023	32	91	Vigneto	28/09/2023	28/09/2038	28/09/2033	28/09/2028	Area boscata
28/09/2023	32	94	Seminativo	28/09/2023	28/09/2038	28/09/2033	28/09/2028	Area boscata
28/09/2023	32	96	Seminativo, Pascolo Arb.	28/09/2023	28/09/2038	28/09/2033	28/09/2028	Area boscata
28/09/2023	32	97	Seminativo, Vigneto	28/09/2023	28/09/2038	28/09/2033	28/09/2028	Area boscata
28/09/2023	32	98	Seminativo, Pascolo	28/09/2023	28/09/2038	28/09/2033	28/09/2028	Area boscata
28/09/2023	32	99	Seminativo	28/09/2023	28/09/2038	28/09/2033	28/09/2028	Area boscata
28/09/2023	32	100	Seminativo	28/09/2023	28/09/2038	28/09/2033	28/09/2028	Area boscata
28/09/2023	32	101	Seminativo, Pascolo Arb.	28/09/2023	28/09/2038	28/09/2033	28/09/2028	Area boscata
28/09/2023	32	103	Seminativo, Pascolo Arb., Pascolo	28/09/2023	28/09/2038	28/09/2033	28/09/2028	Pascolo
28/09/2023	32	105	Seminativo	28/09/2023	28/09/2038	28/09/2033	28/09/2028	Area boscata
28/09/2023	32	106	Seminativo	28/09/2023	28/09/2038	28/09/2033	28/09/2028	Area boscata
28/09/2023	32	107	Seminativo	28/09/2023	28/09/2038	28/09/2033	28/09/2028	Area boscata
28/09/2023	32	108	Seminativo	28/09/2023	28/09/2038	28/09/2033	28/09/2028	Area boscata
28/09/2023	32	109	Seminativo	28/09/2023	28/09/2038	28/09/2033	28/09/2028	Area boscata
28/09/2023	32	110	Seminativo, Pascolo	28/09/2023	28/09/2038	28/09/2033	28/09/2028	Area boscata
28/09/2023	32	111	Seminativo, Pascolo	28/09/2023	28/09/2038	28/09/2033	28/09/2028	Area boscata
28/09/2023	32	112	Seminativo, Pascolo	28/09/2023	28/09/2038	28/09/2033	28/09/2028	Area boscata
28/09/2023	32	113	Pascolo	28/09/2023	28/09/2038	28/09/2033	28/09/2028	Pascolo
28/09/2023	32	114	Seminativo	28/09/2023	28/09/2038	28/09/2033	28/09/2028	Area boscata
28/09/2023	32	115	Seminativo	28/09/2023	28/09/2038	28/09/2033	28/09/2028	Area boscata
28/09/2023	32	116	Seminativo, Pascolo, Pascolo Arb.	28/09/2023	28/09/2038	28/09/2033	28/09/2028	Pascolo
28/09/2023	32	119	Seminativo, Pescheto	28/09/2023	28/09/2038	28/09/2033	28/09/2028	Area boscata
28/09/2023	32	120	Pascolo, Seminativo	28/09/2023	28/09/2038	28/09/2033	28/09/2028	Area boscata
28/09/2023	32	121	Agrumeto, Seminativo	28/09/2023	28/09/2038	28/09/2033	28/09/2028	Area boscata
28/09/2023	32	122	Seminativo	28/09/2023	28/09/2038	28/09/2033	28/09/2028	Area boscata
28/09/2023	32	123	Seminativo	28/09/2023	28/09/2038	28/09/2033	28/09/2028	Area boscata
28/09/2023	32	124	Pascolo	28/09/2023	28/09/2038	28/09/2033	28/09/2028	Pascolo
28/09/2023	32	125	Uliveto, Seminativo	28/09/2023	28/09/2038	28/09/2033	28/09/2028	Area boscata
28/09/2023	32	131	Seminativo	28/09/2023	28/09/2038	28/09/2033	28/09/2028	Area boscata
28/09/2023	32	134	Seminativo, Uliveto, Pascolo	28/09/2023	28/09/2038	28/09/2033	28/09/2028	Area boscata
28/09/2023	32	135	Seminativo	28/09/2023	28/09/2038	28/09/2033	28/09/2028	Area boscata



Città di Bivona (AG) - Elenco particelle vincolate - Anno 2023								
Data Incendio	Foglio	Particella	Destinazione	Imposizione Vincolo Art. 10 L. 335/2000	Scadenza vincolo di 15 anni	Scadenza vincolo di 10 anni	Scadenza vincolo di 5 anni	Motivazione vincolo
28/09/2023	32	136	Seminativo	28/09/2023	28/09/2038	28/09/2033	28/09/2028	Area boscata
28/09/2023	32	137	Seminativo	28/09/2023	28/09/2038	28/09/2033	28/09/2028	Area boscata
28/09/2023	32	138	Pascolo, Seminativo	28/09/2023	28/09/2038	28/09/2033	28/09/2028	Area boscata
28/09/2023	32	139	Seminativo	28/09/2023	28/09/2038	28/09/2033	28/09/2028	Area boscata
28/09/2023	32	140	Seminativo	28/09/2023	28/09/2038	28/09/2033	28/09/2028	Area boscata
28/09/2023	32	144	Seminativo, Pascolo	28/09/2023	28/09/2038	28/09/2033	28/09/2028	Area boscata
28/09/2023	32	145	Vigneto	28/09/2023	28/09/2038	28/09/2033	28/09/2028	Area boscata
28/09/2023	32	146	Seminativo	28/09/2023	28/09/2038	28/09/2033	28/09/2028	Area boscata
28/09/2023	32	147	Seminativo	28/09/2023	28/09/2038	28/09/2033	28/09/2028	Area boscata
28/09/2023	32	148	Seminativo, Uliveto, Pascolo	28/09/2023	28/09/2038	28/09/2033	28/09/2028	Area boscata
28/09/2023	32	149	Mandorleto, Seminativo, Pascolo	28/09/2023	28/09/2038	28/09/2033	28/09/2028	Area boscata
28/09/2023	32	163	Seminativo	28/09/2023	28/09/2038	28/09/2033	28/09/2028	Area boscata
28/09/2023	32	165	Uliveto, Pascolo, Seminativo	28/09/2023	28/09/2038	28/09/2033	28/09/2028	Area boscata
28/09/2023	32	166	Pascolo, Seminativo	28/09/2023	28/09/2038	28/09/2033	28/09/2028	Area boscata
28/09/2023	32	167	Uliveto, Seminativo	28/09/2023	28/09/2038	28/09/2033	28/09/2028	Area boscata
28/09/2023	32	170	Seminativo, Semin. Arbor., Pascolo	28/09/2023	28/09/2038	28/09/2033	28/09/2028	Area boscata
28/09/2023	32	173	Pascolo Arb.	28/09/2023	28/09/2038	28/09/2033	28/09/2028	Pascolo
28/09/2023	32	176	Seminativo	28/09/2023	28/09/2038	28/09/2033	28/09/2028	Area boscata
28/09/2023	32	179	Seminativo, Pascolo, Pascolo Arb.	28/09/2023	28/09/2038	28/09/2033	28/09/2028	Pascolo
28/09/2023	32	180	Pascolo, Seminativo	28/09/2023	28/09/2038	28/09/2033	28/09/2028	Area boscata
28/09/2023	32	182	Seminativo	28/09/2023	28/09/2038	28/09/2033	28/09/2028	Area boscata
28/09/2023	32	183	Seminativo	28/09/2023	28/09/2038	28/09/2033	28/09/2028	Area boscata
28/09/2023	32	186	Seminativo	28/09/2023	28/09/2038	28/09/2033	28/09/2028	Area boscata
28/09/2023	32	187	Seminativo	28/09/2023	28/09/2038	28/09/2033	28/09/2028	Area boscata
28/09/2023	32	189	Seminativo	28/09/2023	28/09/2038	28/09/2033	28/09/2028	Area boscata
28/09/2023	32	190	Seminativo	28/09/2023	28/09/2038	28/09/2033	28/09/2028	Area boscata
28/09/2023	32	191	Seminativo	28/09/2023	28/09/2038	28/09/2033	28/09/2028	Area boscata
28/09/2023	32	192	Seminativo, Pascolo	28/09/2023	28/09/2038	28/09/2033	28/09/2028	Area boscata
28/09/2023	32	193	Seminativo	28/09/2023	28/09/2038	28/09/2033	28/09/2028	Area boscata
28/09/2023	32	195	Seminativo	28/09/2023	28/09/2038	28/09/2033	28/09/2028	Area boscata
28/09/2023	32	196	Seminativo	28/09/2023	28/09/2038	28/09/2033	28/09/2028	Area boscata
28/09/2023	32	197	Seminativo	28/09/2023	28/09/2038	28/09/2033	28/09/2028	Area boscata
28/09/2023	32	198	Seminativo	28/09/2023	28/09/2038	28/09/2033	28/09/2028	Area boscata
28/09/2023	32	199	Seminativo	28/09/2023	28/09/2038	28/09/2033	28/09/2028	Area boscata
28/09/2023	32	200	Seminativo	28/09/2023	28/09/2038	28/09/2033	28/09/2028	Area boscata
28/09/2023	32	201	Seminativo	28/09/2023	28/09/2038	28/09/2033	28/09/2028	Area boscata
28/09/2023	32	203	Pascolo	28/09/2023	28/09/2038	28/09/2033	28/09/2028	Pascolo
28/09/2023	32	205	Vigneto	28/09/2023	28/09/2038	28/09/2033	28/09/2028	Area boscata
28/09/2023	32	207	Vigneto	28/09/2023	28/09/2038	28/09/2033	28/09/2028	Area boscata
28/09/2023	32	208	Semin Arbor	28/09/2023	28/09/2038	28/09/2033	28/09/2028	Area boscata
28/09/2023	32	209	Semin Arbor	28/09/2023	28/09/2038	28/09/2033	28/09/2028	Area boscata
28/09/2023	32	210	Semin Arbor	28/09/2023	28/09/2038	28/09/2033	28/09/2028	Area boscata
28/09/2023	32	211	Pascolo	28/09/2023	28/09/2038	28/09/2033	28/09/2028	Pascolo
28/09/2023	32	212	Pascolo	28/09/2023	28/09/2038	28/09/2033	28/09/2028	Pascolo
28/09/2023	32	213	Pascolo	28/09/2023	28/09/2038	28/09/2033	28/09/2028	Pascolo
28/09/2023	32	214	Pascolo	28/09/2023	28/09/2038	28/09/2033	28/09/2028	Pascolo

Città di Bivona (AG) - Elenco particelle vincolate - Anno 2023								
Data Incendio	Foglio	Particella	Destinazione	Imposizione Vincolo Art. 10 L. 335/2000	Scadenza vincolo di 15 anni	Scadenza vincolo di 10 anni	Scadenza vincolo di 5 anni	Motivazione vincolo
28/09/2023	32	215	Pascolo	28/09/2023	28/09/2038	28/09/2033	28/09/2028	Pascolo
28/09/2023	32	216	Pascolo	28/09/2023	28/09/2038	28/09/2033	28/09/2028	Pascolo
28/09/2023	32	224	Vigneto	28/09/2023	28/09/2038	28/09/2033	28/09/2028	Area boscata
28/09/2023	32	225	Pascolo	28/09/2023	28/09/2038	28/09/2033	28/09/2028	Pascolo
28/09/2023	32	226	Seminativo	28/09/2023	28/09/2038	28/09/2033	28/09/2028	Area boscata
28/09/2023	32	227	Seminativo, Pascolo	28/09/2023	28/09/2038	28/09/2033	28/09/2028	Area boscata
28/09/2023	32	228	Seminativo, Uliveto	28/09/2023	28/09/2038	28/09/2033	28/09/2028	Area boscata
28/09/2023	32	232	Seminativo	28/09/2023	28/09/2038	28/09/2033	28/09/2028	Area boscata
28/09/2023	32	234	Seminativo	28/09/2023	28/09/2038	28/09/2033	28/09/2028	Area boscata
28/09/2023	32	236	Pascolo	28/09/2023	28/09/2038	28/09/2033	28/09/2028	Pascolo
28/09/2023	32	238	Vigneto	28/09/2023	28/09/2038	28/09/2033	28/09/2028	Area boscata
28/09/2023	33	38	Seminativo	28/09/2023	28/09/2038	28/09/2033	28/09/2028	Area boscata
28/09/2023	33	41	Seminativo, Pascolo Arb.	28/09/2023	28/09/2038	28/09/2033	28/09/2028	Area boscata
28/09/2023	33	74	Seminativo, Uliveto, Pascolo Arb.	28/09/2023	28/09/2038	28/09/2033	28/09/2028	Area boscata
28/09/2023	33	75	Seminativo, Uliveto	28/09/2023	28/09/2038	28/09/2033	28/09/2028	Area boscata
28/09/2023	33	76	Seminativo	28/09/2023	28/09/2038	28/09/2033	28/09/2028	Area boscata
28/09/2023	33	81	Seminativo	28/09/2023	28/09/2038	28/09/2033	28/09/2028	Area boscata
28/09/2023	33	85	Seminativo	28/09/2023	28/09/2038	28/09/2033	28/09/2028	Area boscata
28/09/2023	33	86	Seminativo	28/09/2023	28/09/2038	28/09/2033	28/09/2028	Area boscata
28/09/2023	33	87	Seminativo	28/09/2023	28/09/2038	28/09/2033	28/09/2028	Area boscata
28/09/2023	33	92	Seminativo	28/09/2023	28/09/2038	28/09/2033	28/09/2028	Area boscata
28/09/2023	33	93	Seminativo	28/09/2023	28/09/2038	28/09/2033	28/09/2028	Area boscata
28/09/2023	33	97	Pascolo Arb., Seminativo	28/09/2023	28/09/2038	28/09/2033	28/09/2028	Area boscata
28/09/2023	33	98	Pascolo	28/09/2023	28/09/2038	28/09/2033	28/09/2028	Pascolo
28/09/2023	33	109	Seminativo	28/09/2023	28/09/2038	28/09/2033	28/09/2028	Area boscata
28/09/2023	33	110	Pascolo	28/09/2023	28/09/2038	28/09/2033	28/09/2028	Pascolo
28/09/2023	33	114	Seminativo, Uliveto	28/09/2023	28/09/2038	28/09/2033	28/09/2028	Area boscata
28/09/2023	33	133	Seminativo	28/09/2023	28/09/2038	28/09/2033	28/09/2028	Area boscata
28/09/2023	33	138	Seminativo, Pascolo Arb.	28/09/2023	28/09/2038	28/09/2033	28/09/2028	Area boscata
28/09/2023	33	145	Seminativo	28/09/2023	28/09/2038	28/09/2033	28/09/2028	Area boscata
28/09/2023	33	146	Pascolo	28/09/2023	28/09/2038	28/09/2033	28/09/2028	Pascolo
28/09/2023	33	152	Seminativo	28/09/2023	28/09/2038	28/09/2033	28/09/2028	Area boscata
28/09/2023	33	185	Seminativo	28/09/2023	28/09/2038	28/09/2033	28/09/2028	Area boscata
28/09/2023	33	186	Seminativo	28/09/2023	28/09/2038	28/09/2033	28/09/2028	Area boscata
28/09/2023	33	187	Seminativo	28/09/2023	28/09/2038	28/09/2033	28/09/2028	Area boscata
28/09/2023	33	191	Seminativo	28/09/2023	28/09/2038	28/09/2033	28/09/2028	Area boscata
28/09/2023	35	2	Seminativo	28/09/2023	28/09/2038	28/09/2033	28/09/2028	Area boscata
28/09/2023	35	59	Vigneto	28/09/2023	28/09/2038	28/09/2033	28/09/2028	Area boscata
28/09/2023	35	60	Pascolo	28/09/2023	28/09/2038	28/09/2033	28/09/2028	Pascolo
28/09/2023	35	62	Pascolo	28/09/2023	28/09/2038	28/09/2033	28/09/2028	Pascolo
28/09/2023	35	80	Seminativo	28/09/2023	28/09/2038	28/09/2033	28/09/2028	Area boscata
28/09/2023	35	93	Uliveto, Seminativo	28/09/2023	28/09/2038	28/09/2033	28/09/2028	Area boscata
28/09/2023	35	94	Seminativo	28/09/2023	28/09/2038	28/09/2033	28/09/2028	Area boscata
28/09/2023	35	159	Seminativo	28/09/2023	28/09/2038	28/09/2033	28/09/2028	Area boscata
28/09/2023	35	160	Seminativo	28/09/2023	28/09/2038	28/09/2033	28/09/2028	Area boscata
28/09/2023	36	1	Orto Irrig., Uliveto, Seminativo	28/09/2023	28/09/2038	28/09/2033	28/09/2028	Area boscata
28/09/2023	36	11	Seminativo, Pascolo	28/09/2023	28/09/2038	28/09/2033	28/09/2028	Area boscata

Città di Bivona (AG) - Elenco particelle vincolate - Anno 2023								
Data Incendio	Foglio	Particella	Destinazione	Imposizione Vincolo Art. 10 L. 335/2000	Scadenza vincolo di 15 anni	Scadenza vincolo di 10 anni	Scadenza vincolo di 5 anni	Motivazione vincolo
28/09/2023	36	12	Seminativo, Pascolo Arb.	28/09/2023	28/09/2038	28/09/2033	28/09/2028	Area boscata
28/09/2023	36	13	Seminativo, Pascolo	28/09/2023	28/09/2038	28/09/2033	28/09/2028	Area boscata
28/09/2023	36	14	Pascolo	28/09/2023	28/09/2038	28/09/2033	28/09/2028	Pascolo
28/09/2023	36	15	Seminativo, Pascolo Arb.	28/09/2023	28/09/2038	28/09/2033	28/09/2028	Area boscata
28/09/2023	36	18	Pascolo, Pascolo Arb.	28/09/2023	28/09/2038	28/09/2033	28/09/2028	Pascolo
28/09/2023	36	19	Pascolo, Seminativo	28/09/2023	28/09/2038	28/09/2033	28/09/2028	Area boscata
28/09/2023	36	25	Seminativo, Uliveto	28/09/2023	28/09/2038	28/09/2033	28/09/2028	Area boscata
28/09/2023	36	26	Seminativo	28/09/2023	28/09/2038	28/09/2033	28/09/2028	Area boscata
28/09/2023	36	27	Seminativo	28/09/2023	28/09/2038	28/09/2033	28/09/2028	Area boscata
28/09/2023	36	29	Seminativo	28/09/2023	28/09/2038	28/09/2033	28/09/2028	Area boscata
28/09/2023	36	30	Semin. Arbor.	28/09/2023	28/09/2038	28/09/2033	28/09/2028	Area boscata
28/09/2023	36	31	Seminativo	28/09/2023	28/09/2038	28/09/2033	28/09/2028	Area boscata
28/09/2023	36	32	Seminativo	28/09/2023	28/09/2038	28/09/2033	28/09/2028	Area boscata
28/09/2023	36	33	Seminativo	28/09/2023	28/09/2038	28/09/2033	28/09/2028	Area boscata
28/09/2023	36	34	Seminativo, Pascolo	28/09/2023	28/09/2038	28/09/2033	28/09/2028	Area boscata
28/09/2023	36	36	Seminativo, Pascolo Arb.	28/09/2023	28/09/2038	28/09/2033	28/09/2028	Area boscata
28/09/2023	36	37	Seminativo, Pascolo	28/09/2023	28/09/2038	28/09/2033	28/09/2028	Area boscata
28/09/2023	36	38	Seminativo, Mandorleto, Uliveto, Pascolo	28/09/2023	28/09/2038	28/09/2033	28/09/2028	Area boscata
28/09/2023	36	39	Vigneto	28/09/2023	28/09/2038	28/09/2033	28/09/2028	Area boscata
28/09/2023	36	47	Pascolo	28/09/2023	28/09/2038	28/09/2033	28/09/2028	Pascolo
28/09/2023	36	55	Semin. Arbor., Pascolo	28/09/2023	28/09/2038	28/09/2033	28/09/2028	Area boscata
28/09/2023	36	61	Mandorleto, Semin. Arbor.	28/09/2023	28/09/2038	28/09/2033	28/09/2028	Area boscata
28/09/2023	36	62	Seminativo, Pascolo	28/09/2023	28/09/2038	28/09/2033	28/09/2028	Area boscata
28/09/2023	36	64	Seminativo, Pascolo	28/09/2023	28/09/2038	28/09/2033	28/09/2028	Area boscata
28/09/2023	36	66	Mandorleto	28/09/2023	28/09/2038	28/09/2033	28/09/2028	Area boscata
28/09/2023	36	68	Pascolo	28/09/2023	28/09/2038	28/09/2033	28/09/2028	Pascolo
28/09/2023	36	69	Seminativo	28/09/2023	28/09/2038	28/09/2033	28/09/2028	Area boscata
28/09/2023	36	70	Seminativo	28/09/2023	28/09/2038	28/09/2033	28/09/2028	Area boscata
28/09/2023	36	73	Seminativo	28/09/2023	28/09/2038	28/09/2033	28/09/2028	Area boscata
28/09/2023	36	74	Seminativo	28/09/2023	28/09/2038	28/09/2033	28/09/2028	Area boscata
28/09/2023	36	75	Pascolo	28/09/2023	28/09/2038	28/09/2033	28/09/2028	Pascolo
28/09/2023	36	76	Seminativo	28/09/2023	28/09/2038	28/09/2033	28/09/2028	Area boscata
28/09/2023	36	77	Pascolo	28/09/2023	28/09/2038	28/09/2033	28/09/2028	Pascolo
28/09/2023	36	79	Seminativo	28/09/2023	28/09/2038	28/09/2033	28/09/2028	Area boscata
28/09/2023	36	80	Seminativo	28/09/2023	28/09/2038	28/09/2033	28/09/2028	Area boscata
28/09/2023	36	81	Pascolo	28/09/2023	28/09/2038	28/09/2033	28/09/2028	Pascolo
28/09/2023	36	82	Seminativo	28/09/2023	28/09/2038	28/09/2033	28/09/2028	Area boscata
28/09/2023	36	83	Pascolo	28/09/2023	28/09/2038	28/09/2033	28/09/2028	Pascolo
28/09/2023	36	90	Pascolo, Seminativo	28/09/2023	28/09/2038	28/09/2033	28/09/2028	Area boscata
28/09/2023	36	91	Seminativo	28/09/2023	28/09/2038	28/09/2033	28/09/2028	Area boscata
28/09/2023	36	92	Seminativo	28/09/2023	28/09/2038	28/09/2033	28/09/2028	Area boscata
28/09/2023	36	93	Seminativo, Pascolo Arb.	28/09/2023	28/09/2038	28/09/2033	28/09/2028	Area boscata
28/09/2023	36	95	Mandorleto	28/09/2023	28/09/2038	28/09/2033	28/09/2028	Area boscata

Città di Bivona (AG) - Elenco particelle vincolate - Anno 2023								
Data Incendio	Foglio	Particella	Destinazione	Imposizione Vincolo Art. 10 L. 335/2000	Scadenza vincolo di 15 anni	Scadenza vincolo di 10 anni	Scadenza vincolo di 5 anni	Motivazione vincolo
28/09/2023	36	96	Seminativo	28/09/2023	28/09/2038	28/09/2033	28/09/2028	Area boscata
28/09/2023	36	98	Seminativo	28/09/2023	28/09/2038	28/09/2033	28/09/2028	Area boscata
28/09/2023	36	99	Semin. Arbor.	28/09/2023	28/09/2038	28/09/2033	28/09/2028	Area boscata
28/09/2023	36	100	Seminativo	28/09/2023	28/09/2038	28/09/2033	28/09/2028	Area boscata
28/09/2023	36	101	Seminativo, Pascolo	28/09/2023	28/09/2038	28/09/2033	28/09/2028	Area boscata
28/09/2023	36	102	Seminativo	28/09/2023	28/09/2038	28/09/2033	28/09/2028	Area boscata
28/09/2023	36	104	Seminativo	28/09/2023	28/09/2038	28/09/2033	28/09/2028	Area boscata
28/09/2023	36	109	Seminativo, Pascolo	28/09/2023	28/09/2038	28/09/2033	28/09/2028	Area boscata
28/09/2023	36	110	Seminativo, Pascolo	28/09/2023	28/09/2038	28/09/2033	28/09/2028	Area boscata
28/09/2023	36	111	Seminativo, Pascolo	28/09/2023	28/09/2038	28/09/2033	28/09/2028	Area boscata
28/09/2023	36	112	Pascolo, Seminativo	28/09/2023	28/09/2038	28/09/2033	28/09/2028	Area boscata
28/09/2023	36	113	Seminativo, Uliveto, Pascolo	28/09/2023	28/09/2038	28/09/2033	28/09/2028	Area boscata
28/09/2023	36	114	Seminativo	28/09/2023	28/09/2038	28/09/2033	28/09/2028	Area boscata
28/09/2023	36	118	Seminativo	28/09/2023	28/09/2038	28/09/2033	28/09/2028	Area boscata
28/09/2023	36	119	Seminativo	28/09/2023	28/09/2038	28/09/2033	28/09/2028	Area boscata
28/09/2023	36	120	Seminativo	28/09/2023	28/09/2038	28/09/2033	28/09/2028	Area boscata
28/09/2023	36	121	Seminativo	28/09/2023	28/09/2038	28/09/2033	28/09/2028	Area boscata
28/09/2023	36	122	Seminativo	28/09/2023	28/09/2038	28/09/2033	28/09/2028	Area boscata
28/09/2023	36	123	Seminativo	28/09/2023	28/09/2038	28/09/2033	28/09/2028	Area boscata
28/09/2023	36	126	Semin. Arbor.	28/09/2023	28/09/2038	28/09/2033	28/09/2028	Area boscata
28/09/2023	36	127	Pascolo	28/09/2023	28/09/2038	28/09/2033	28/09/2028	Pascolo
28/09/2023	36	128	Seminativo, Pascolo	28/09/2023	28/09/2038	28/09/2033	28/09/2028	Area boscata
28/09/2023	36	130	Seminativo, Pascolo	28/09/2023	28/09/2038	28/09/2033	28/09/2028	Area boscata
28/09/2023	36	135	Seminativo, Pascolo	28/09/2023	28/09/2038	28/09/2033	28/09/2028	Area boscata
28/09/2023	36	136	Vigneto, Seminativo	28/09/2023	28/09/2038	28/09/2033	28/09/2028	Area boscata
28/09/2023	36	139	Seminativo	28/09/2023	28/09/2038	28/09/2033	28/09/2028	Area boscata
28/09/2023	36	140	Seminativo	28/09/2023	28/09/2038	28/09/2033	28/09/2028	Area boscata
28/09/2023	36	141	Seminativo	28/09/2023	28/09/2038	28/09/2033	28/09/2028	Area boscata
28/09/2023	36	142	Seminativo	28/09/2023	28/09/2038	28/09/2033	28/09/2028	Area boscata
28/09/2023	36	143	Seminativo	28/09/2023	28/09/2038	28/09/2033	28/09/2028	Area boscata
28/09/2023	36	147	Seminativo, Pascolo, Pascolo Arb.	28/09/2023	28/09/2038	28/09/2033	28/09/2028	Pascolo
28/09/2023	36	148	Seminativo, Pascolo	28/09/2023	28/09/2038	28/09/2033	28/09/2028	Area boscata
28/09/2023	36	178	Seminativo, Pascolo	28/09/2023	28/09/2038	28/09/2033	28/09/2028	Area boscata
28/09/2023	36	186	Seminativo, Uliveto, Pascolo	28/09/2023	28/09/2038	28/09/2033	28/09/2028	Area boscata
05/10/2023	40	198	Seminativo	05/10/2023	05/10/2038	05/10/2033	05/10/2028	Area boscata

